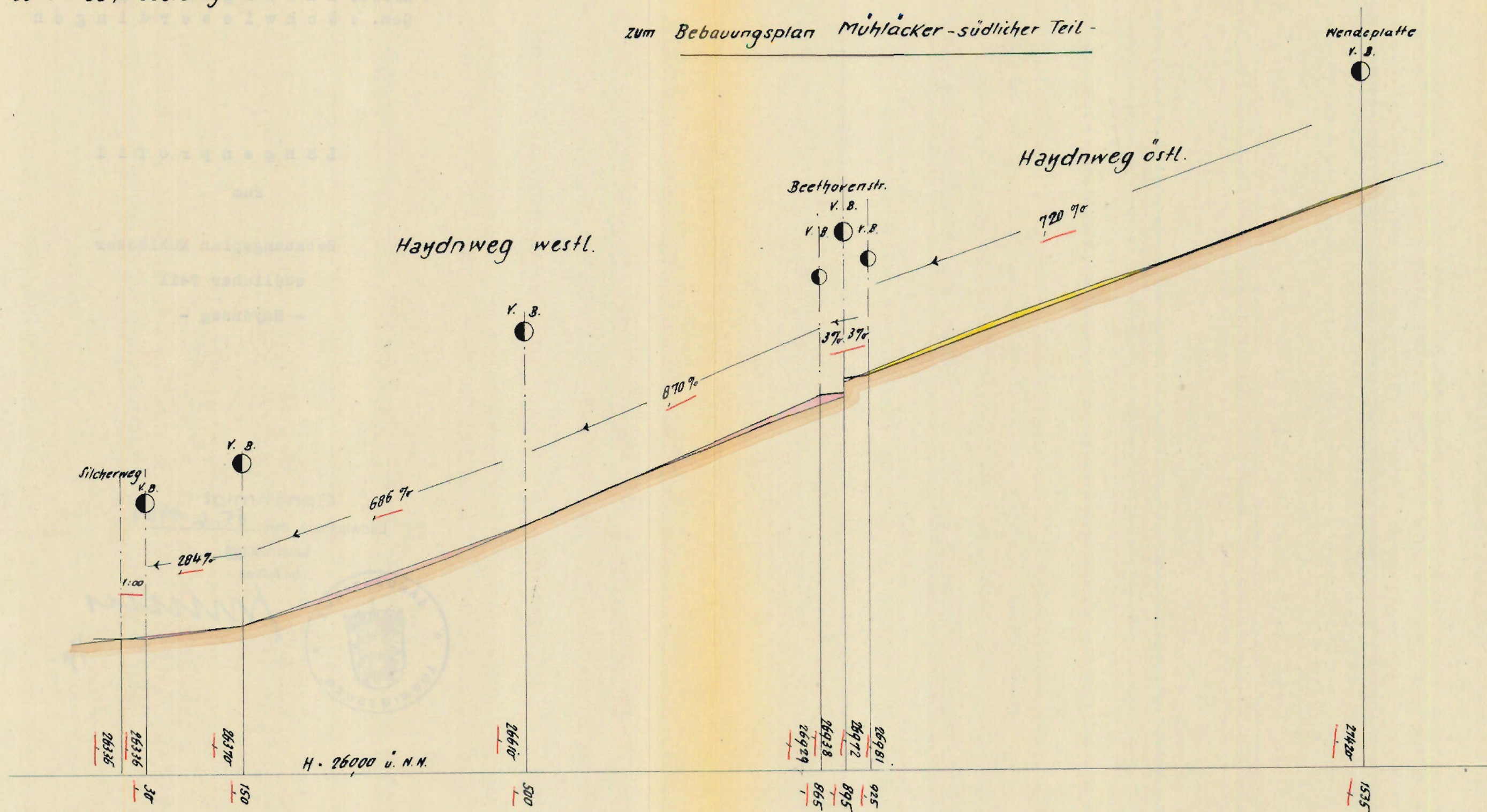


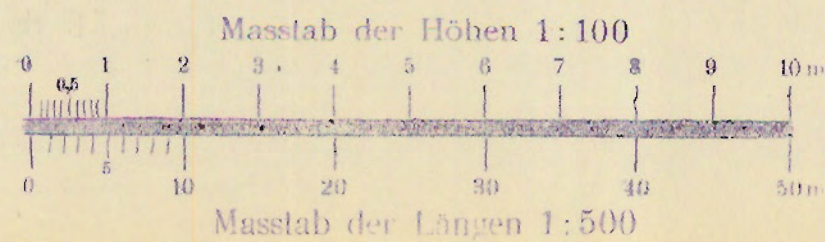
Kreis: Ludwigsburg
 Gem.: Schwieberdingen

Längenprofil

zum Bebauungsplan Mühlacker-südlicher Teil -



Vervielfältigung auch in anderem
 Maßstab nicht gestattet.



Gefertigt
 Kornwestheim, den 26. März 1957
 Vermessungsamt Bietigheim
 Nebenstelle Kornwestheim
 F. K. Kramm

10

Kreis: L u d w i g s b u r g
Gem. : S c h w i e b e r d i n g e n

L ä n g e n p r o f i l

zum

Bebauungsplan Mühläcker

südlicher Teil

- Haydnweg -

Genehmigt

Ludwigsburg, den 15. 6. 1967

Landratsamt

Im Auftrag



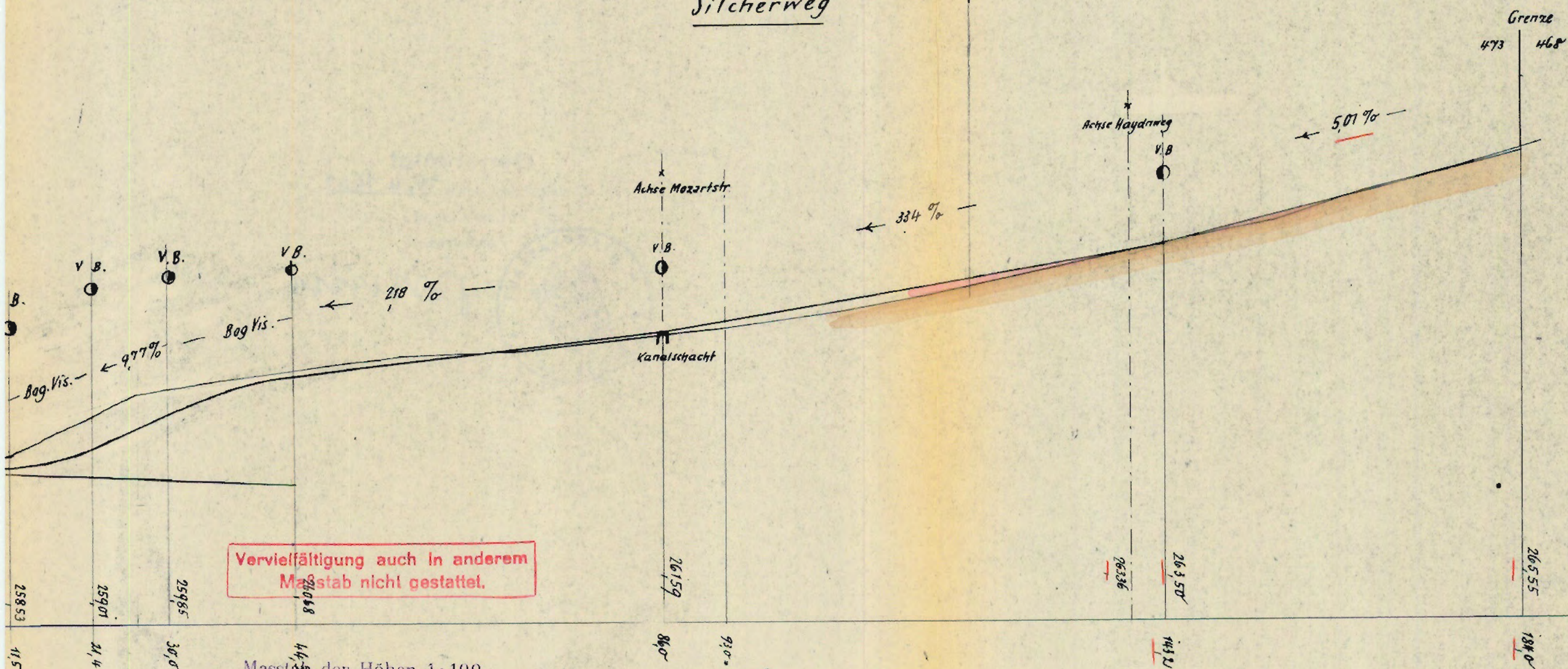
[Handwritten signature]

[Handwritten initials]

Längenprofil

zum Bebauungsplan Mühlacker - nördl. Teil | süd. Teil

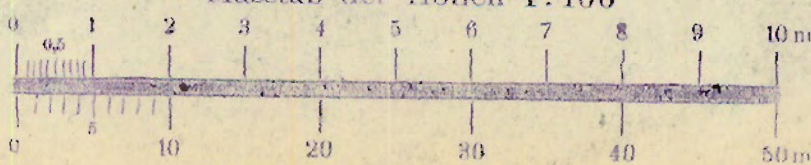
Silcherweg



Gefertigt
Kornwestheim, den 26. März 1957
Vermessungsamt Bietigheim
Nebenstelle Kornwestheim

H. Krenn

Maßstab der Höhen 1:100



Maßstab der Längen 1:500

L9

Kreis: L u d w i g s b u r g
Gem. : S c h w i e b e r d i n g e n

L ä n g e n p r o f i l

zum

Bebauungsplan Mühlacker
südlicher Teil
- Silcherweg -

Genehmigt

Ludwigsburg, den 15. 6. 1967

Landratsamt

Im Auftrag



[Handwritten signature]

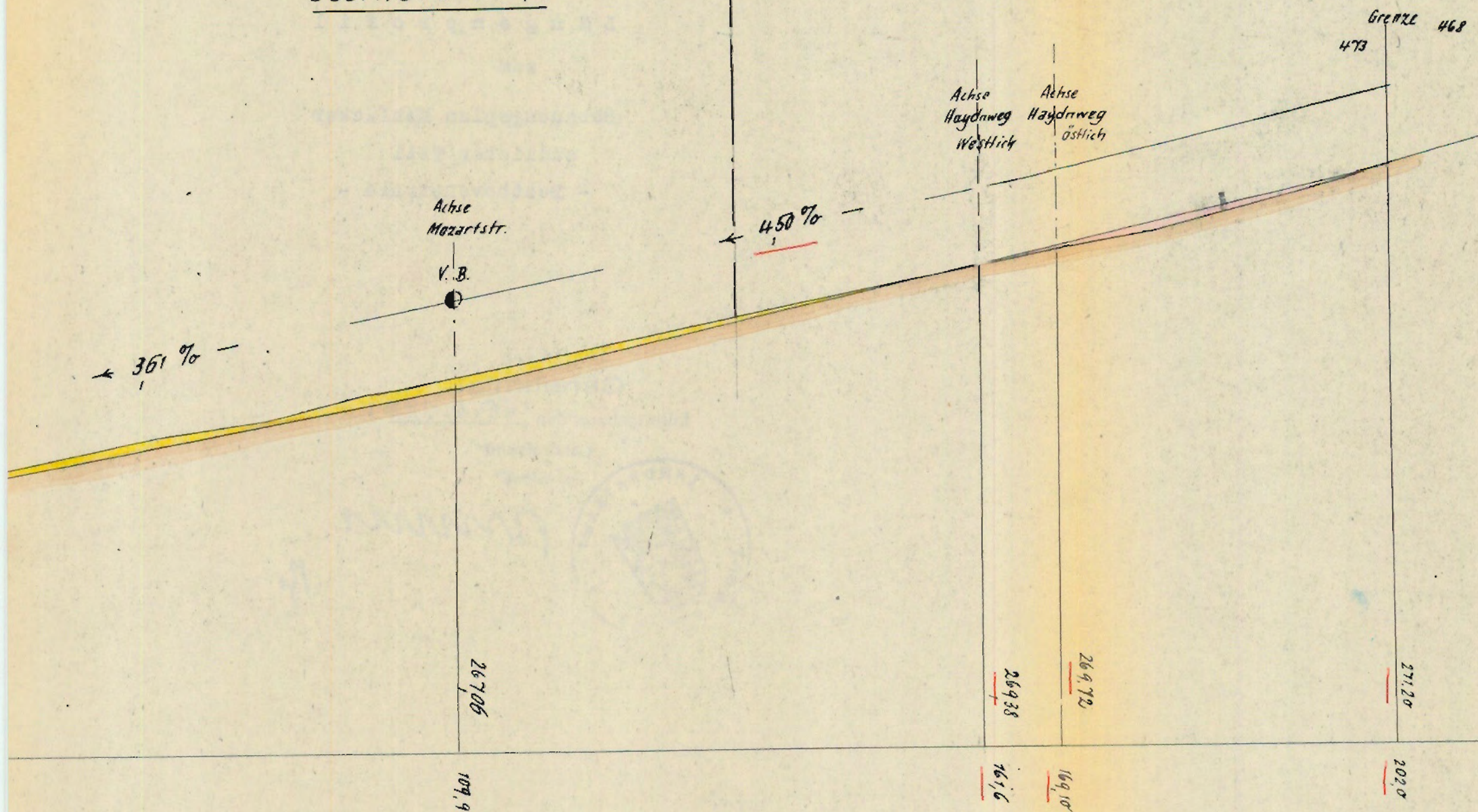
[Handwritten initials]

Längenprofil

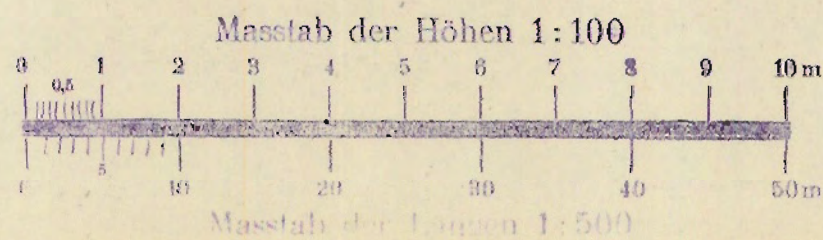
zum Bebauungsplan Mühlacker-

nördlicher Teil ← südlicher Teil

Beethovenstraße



Vervielfältigung auch in anderem Maßstab nicht gestattet.



Gefertigt
Kornwestheim, den 26. März 1957
Vermessungsamt Bietigheim
Nebenstelle Kornwestheim

Z.v. Krenn

18

Kreis: L u d w i g s b u r g
Gem. : S c h w i e b e r d i n g e n

L ä n g e n p r o f i l

zum

Bebauungsplan Mühläcker

südlicher Teil

- Beethovenstraße -

Genehmigt

Ludwigsburg, den 15.6.1967

Landratsamt

Im Auftrag



[Handwritten signature]

[Handwritten initials]