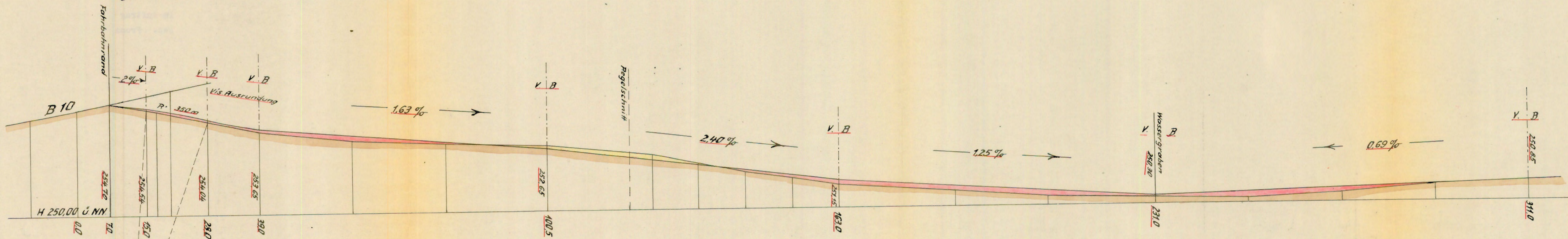


Abschrift


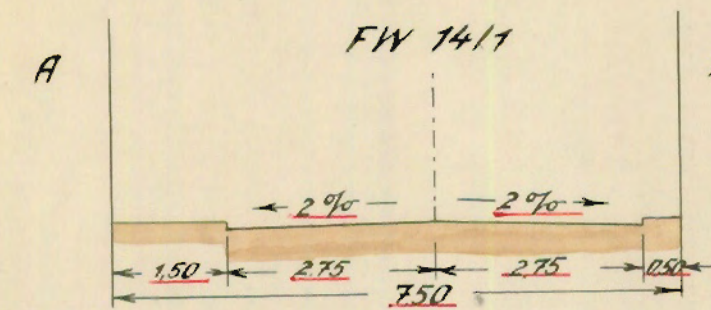
Kreis Ludwigsburg
Gemeinde Schwieberdingen

Bebauungsplan „Taläcker“

Längensprofil entlang FW 14/1



Regelschnitt M. 1:100



Vervielfältigung auch in anderem
Maßstab nicht gestattet.

Die Richtigkeit der Abschrift
bescheinigt:
Kornwestheim, den 3. Apr. 1962
Vermessungsamtsnebenstelle
Reg. Vermessungsrat

Gefertigt
Kornwestheim, den 6. Dez. 1960
Vermessungsamt Bietigheim
Nebenstelle Kornwestheim
Reg. Vermessungsrat

21

Abschrift

Kreis " Ludwigsburg

Gemeinde : S c h w i e b e r d i n g e n

L Ä N G E N P R O F I L

ZUM

Bebauungsplan " T a l ä c k e r r - östlicher Teil "

Genehmigt

Ludwigsburg, den 14. Febr. 1962

Landratsamt

Im Auftrag

gez. Fromm