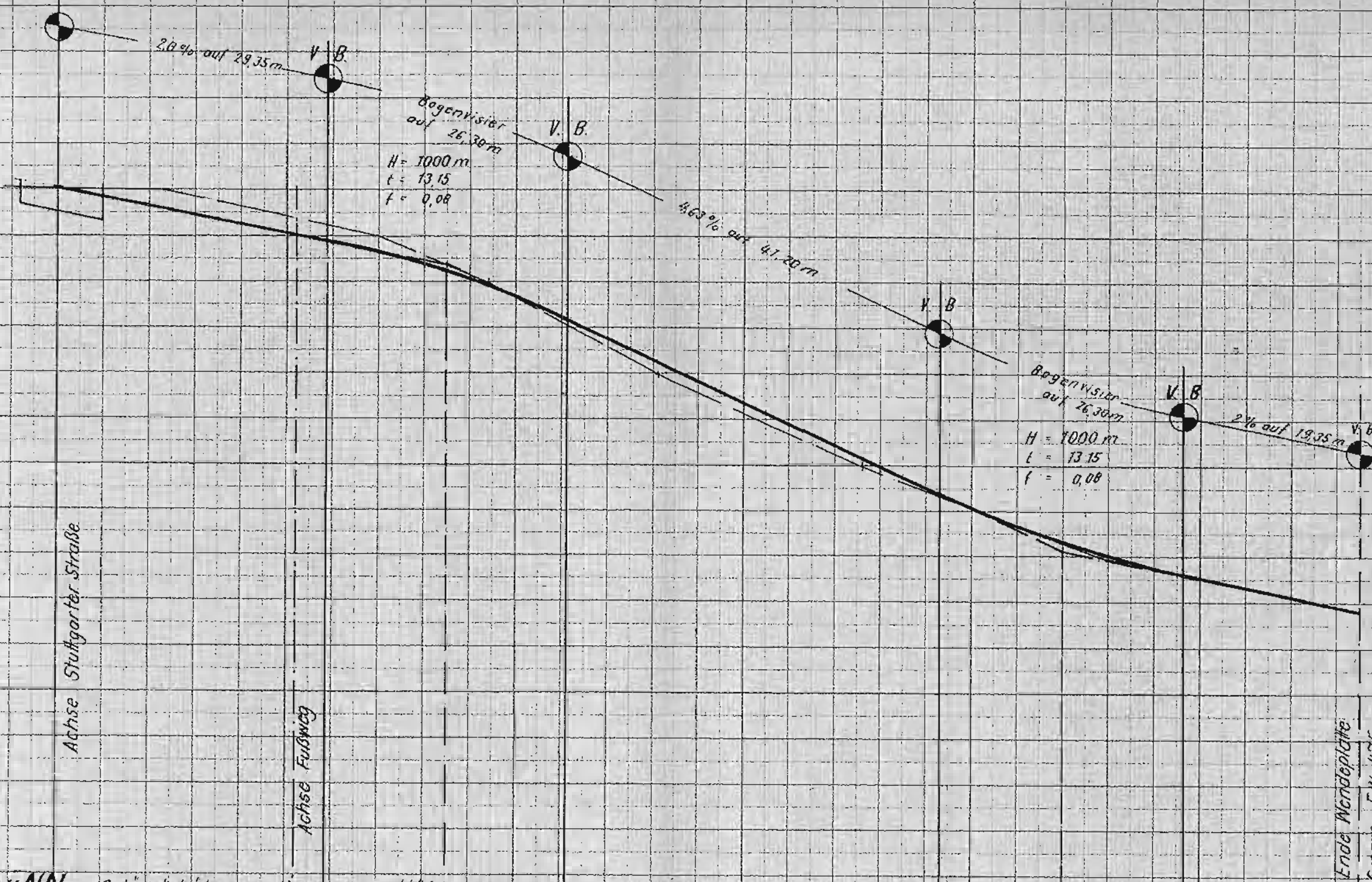


Kreis Ludwigsburg
Gemeinde Schwieberdingen
Gemarkung

Längenschnitt zum Bebauungsplan "Ost-Hecke-Hülbe-I"

Straße "C"



Horizont 270.00m u. NN Geländehöhen sind dem Höhenlinienplan entnommen

Neue Straßenhöhen

Stationierung

0+00	276.03	0+29.35	277.51	0+42.50	277.10	0+58.65	274.66	1+10.00	274.13	1+23.15	273.19	1+42.50	273.40
		58' 28.35"	58' 28.35"	75' 27.78"	75' 27.78"				75' 27.78"				

Maßstab der Längen 1:500
der Höhen 1:50



Gefertigt:

Stuttgart, den 9. Juni 1969

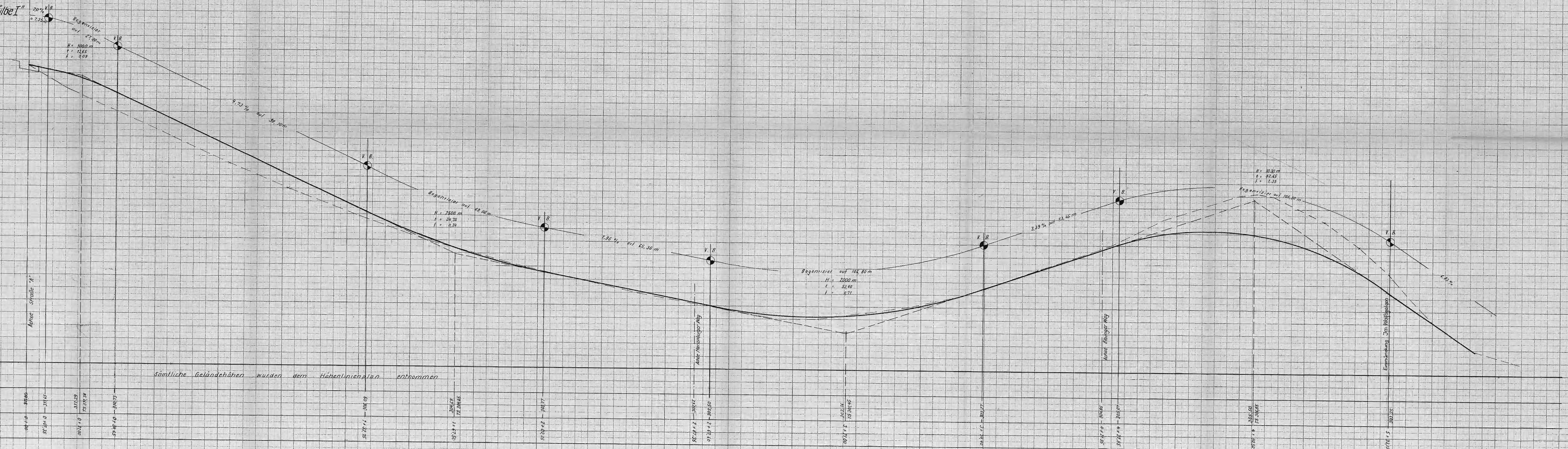
J. A. Meinel
Ingenieur für Vermessungstechnik
b. der Württ. Landesvermessung GmbH,
Stuttgart

Kreis Ludwigsburg
Gemeinde Schwieberdingen
Gemarkung

Längenschnitt

zum Bebauungsplan "Ost-Hecke-Hölbe I"

Breslauer Straße



Horizont 300,00 m ü NN

Geländehöhe

Neue Straßenhöhe

Stationierung

Maßstab der Längen 1:500
der Höhen 1:50

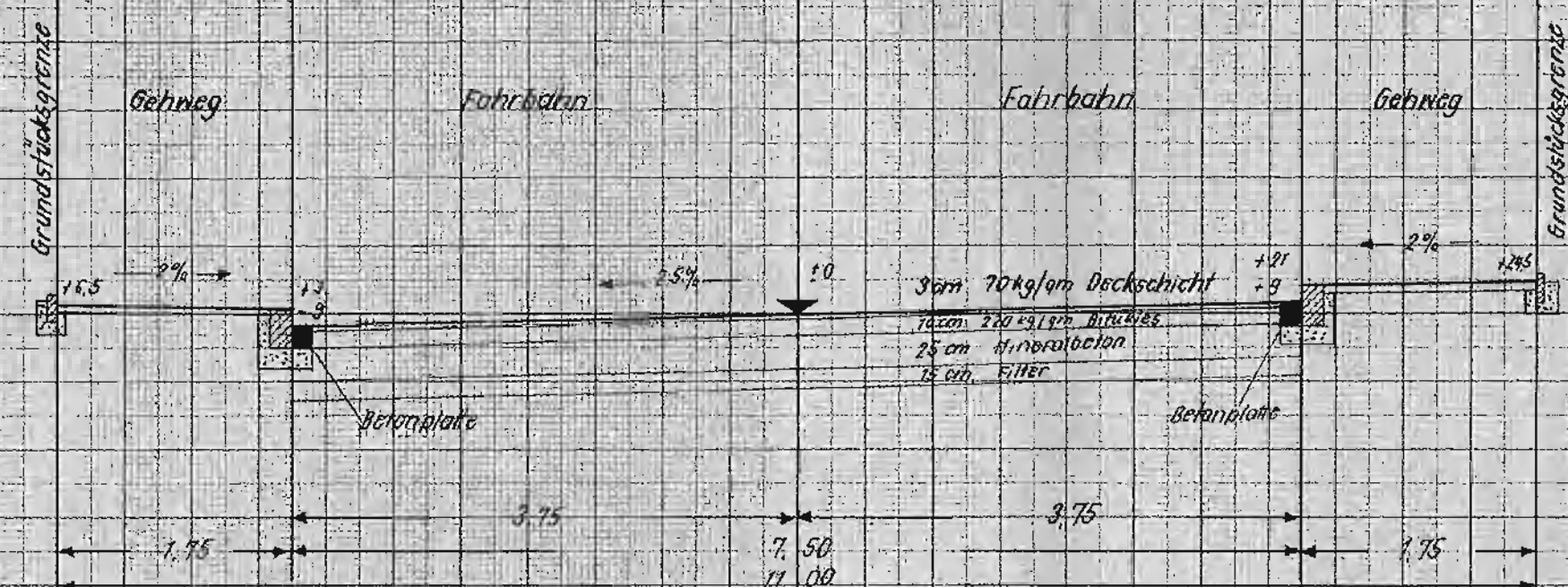


Gefertigt:
Stuttgart, den 10. Juni 1969
Ingenieur für Vermessungstechnik
b. der Würt. Landesvermessung
Stuttgart

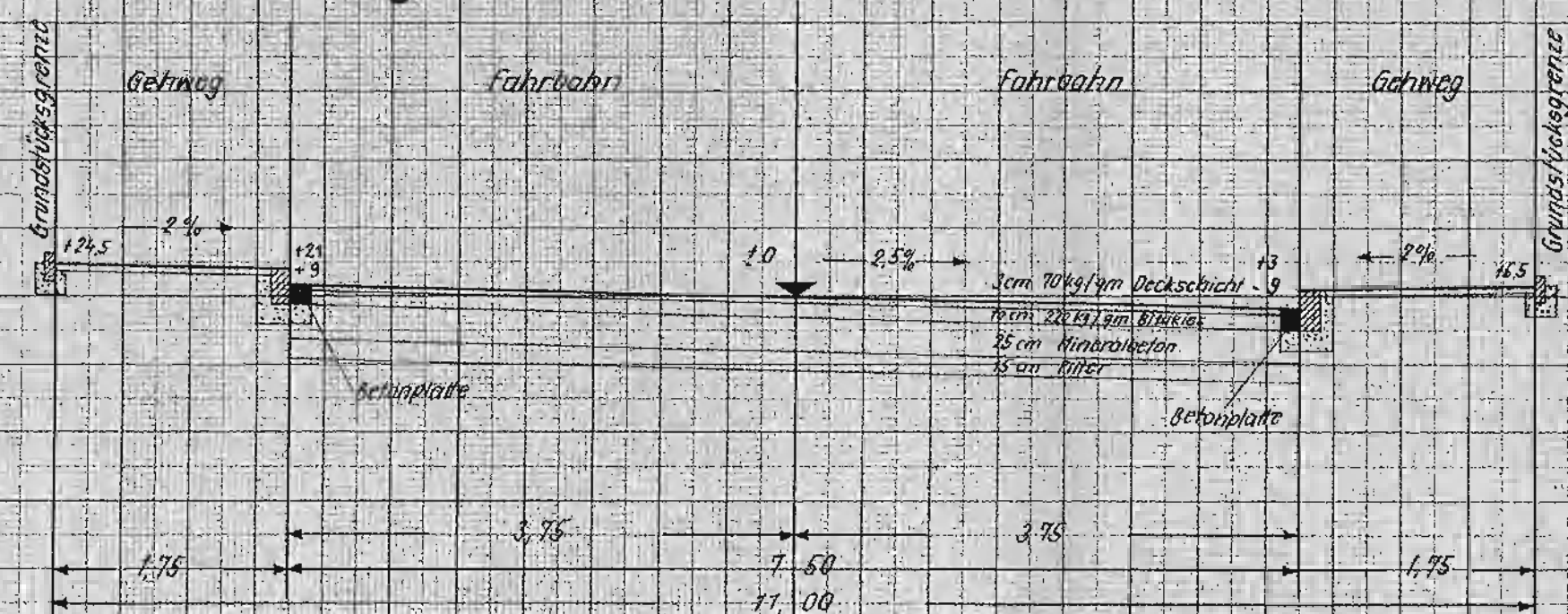
Kreis Ludwigshurg
Gemeinde Schwiebedingen
Gemarkung

Regelquerschnitte zum Bebauungsplan "Ost Hecke - Hülbe I"

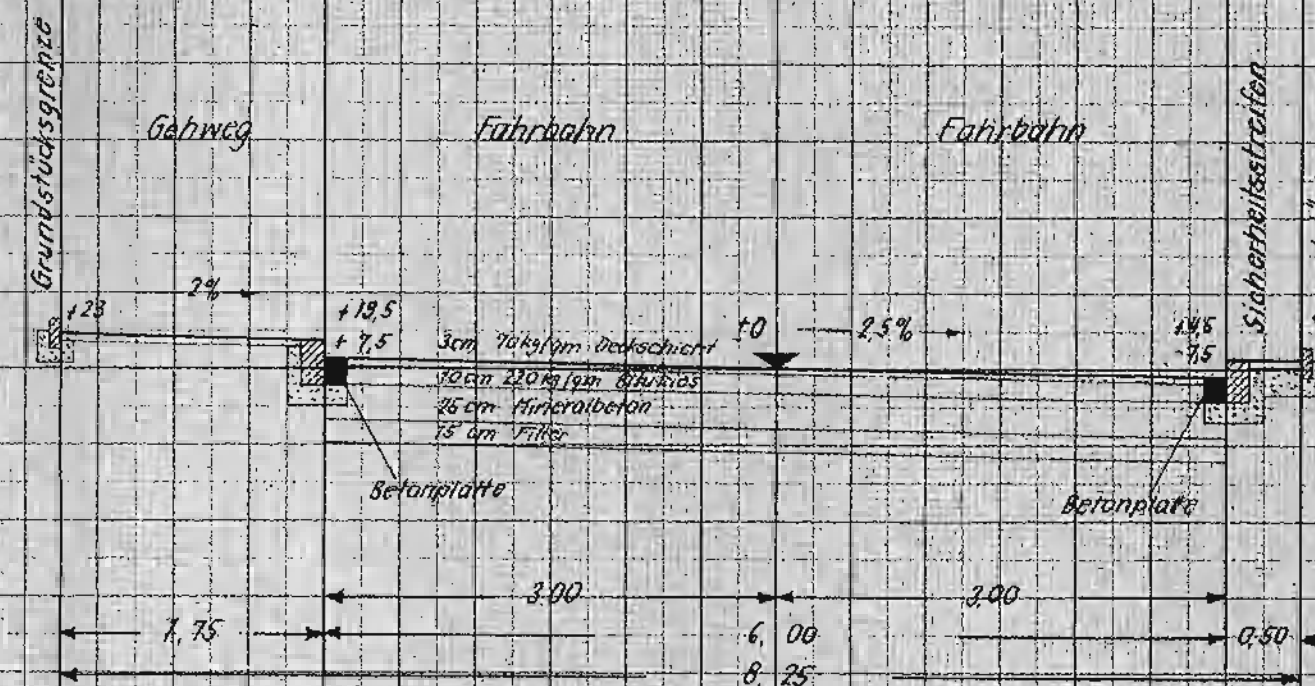
Straße "A" und Breslauer Straße



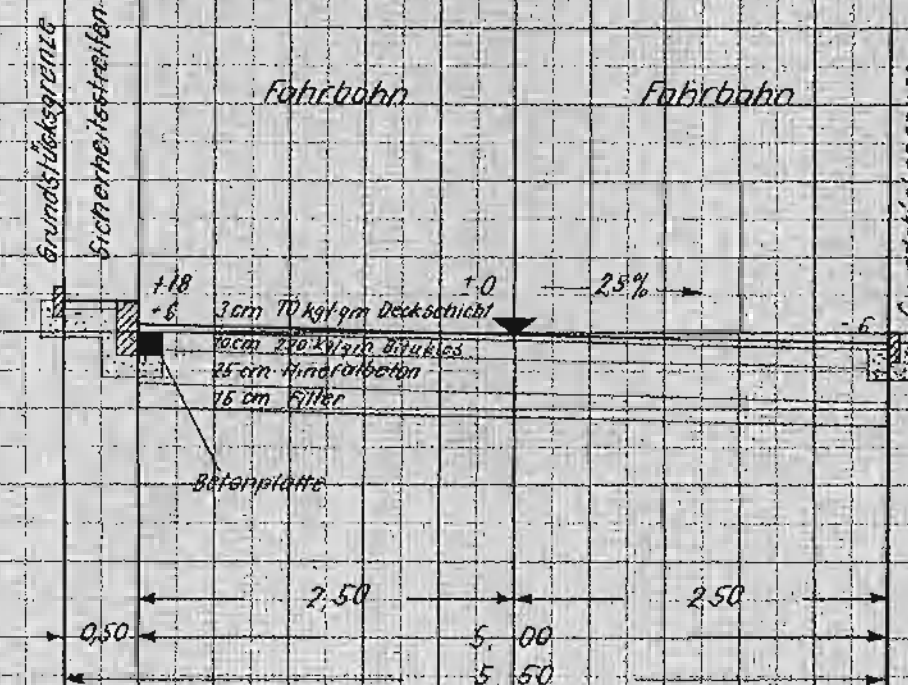
Hermann-Essig-Straße östlicher Teil



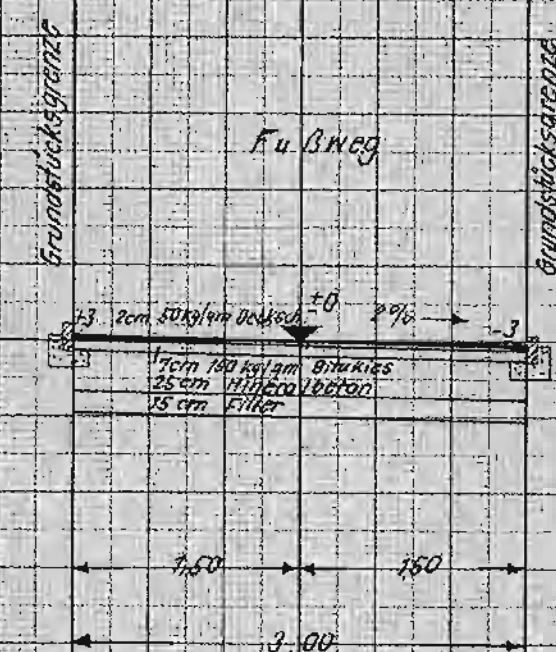
Straße "C"




Tilsiter Straße östlicher Teil



Fußwege



Maßstab 1:50



Gefertigt:
Stuttgart, den 2.6.1969


H. Werner
Ingenieur für Vermessungstechnik
b. der Würt. Landsiedlung GmbH
Stuttgart

Kreis Ludwigsburg
Gemeinde Schwiebedingen
Gemarkung

Längenschnitt zum Bebauungsplan "Ost-Hecke-Hölbe-I"

Hermann-Essig-Straße östlicher Teil

Maßstab der Längen 1:500
der Höhen 1:50

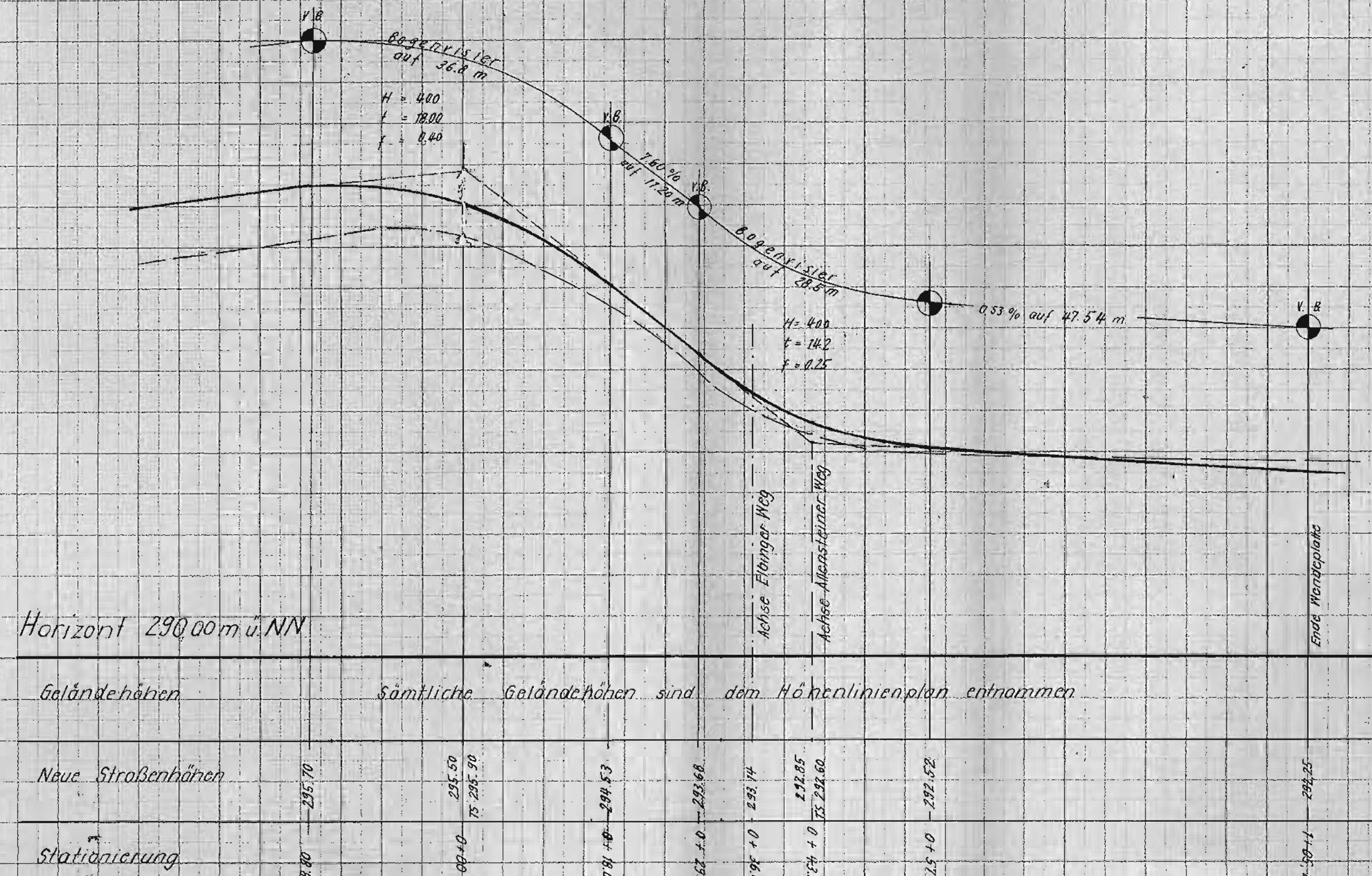


Kreis Ludwigslburg
Gemeinde Schwieberdingen
Gemarkung

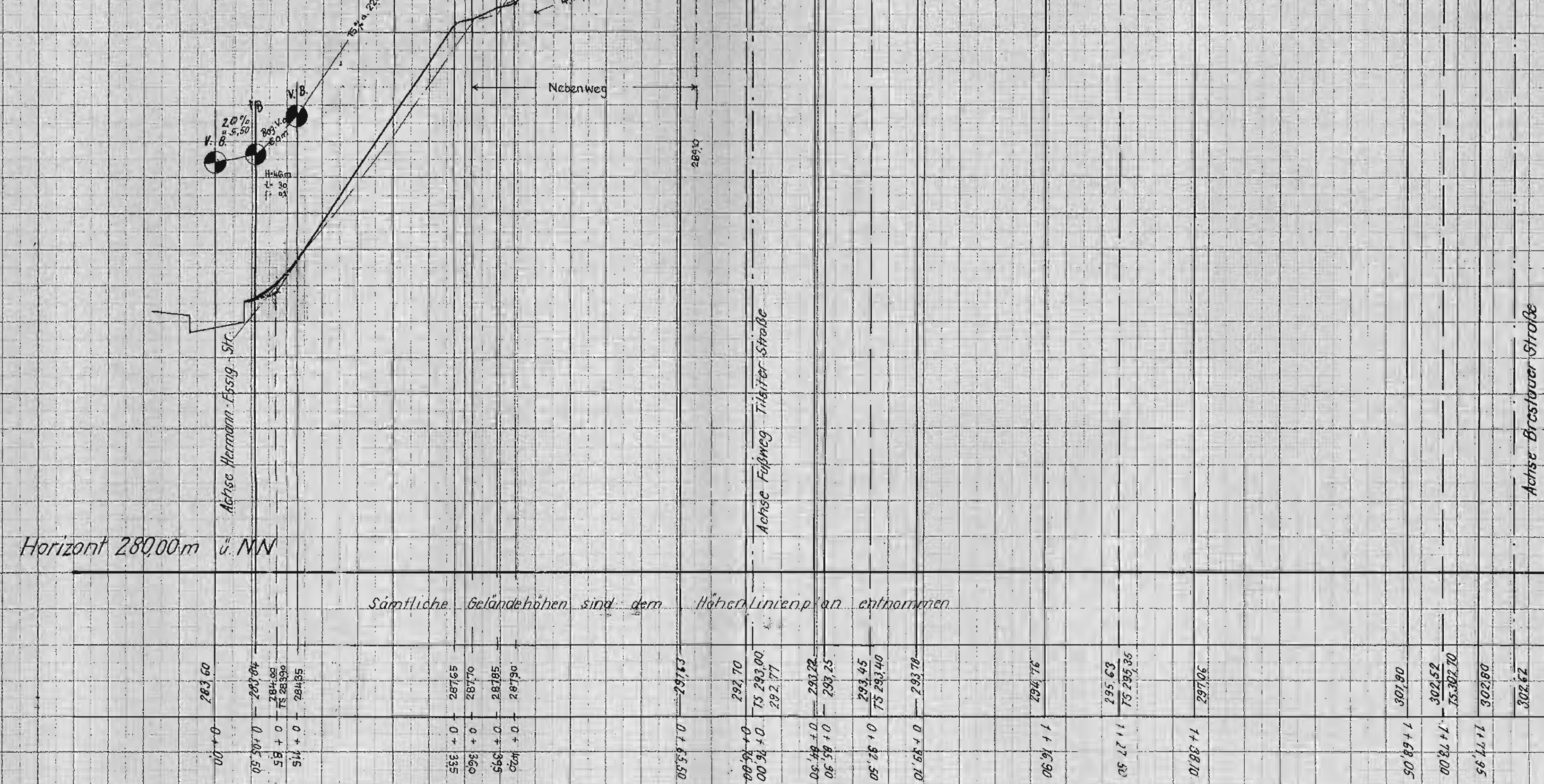
Längenschnitte
zum Bebauungsplan "Ost-Hecke-Hülbe-I"

Maßstab der Längen 1:500
der Höhen 1:50

Tilsiter Straße östlicher Teil



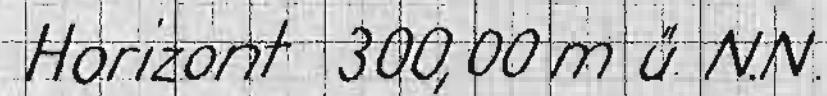
Marienburger Weg



Gefertigt:
Stuttgart, den 9. Juni 1969

Ingenieur für Vermessung
b. der Württ. Landesvermessung
Stuttgart

Längenschnitt zum Bebauungsplan "Ost-Hecke-Hölbe-I"
Straße "A"



Sämtliche Geländehöhen sind dem Höhenlinienplan entnommen.

Stationierung

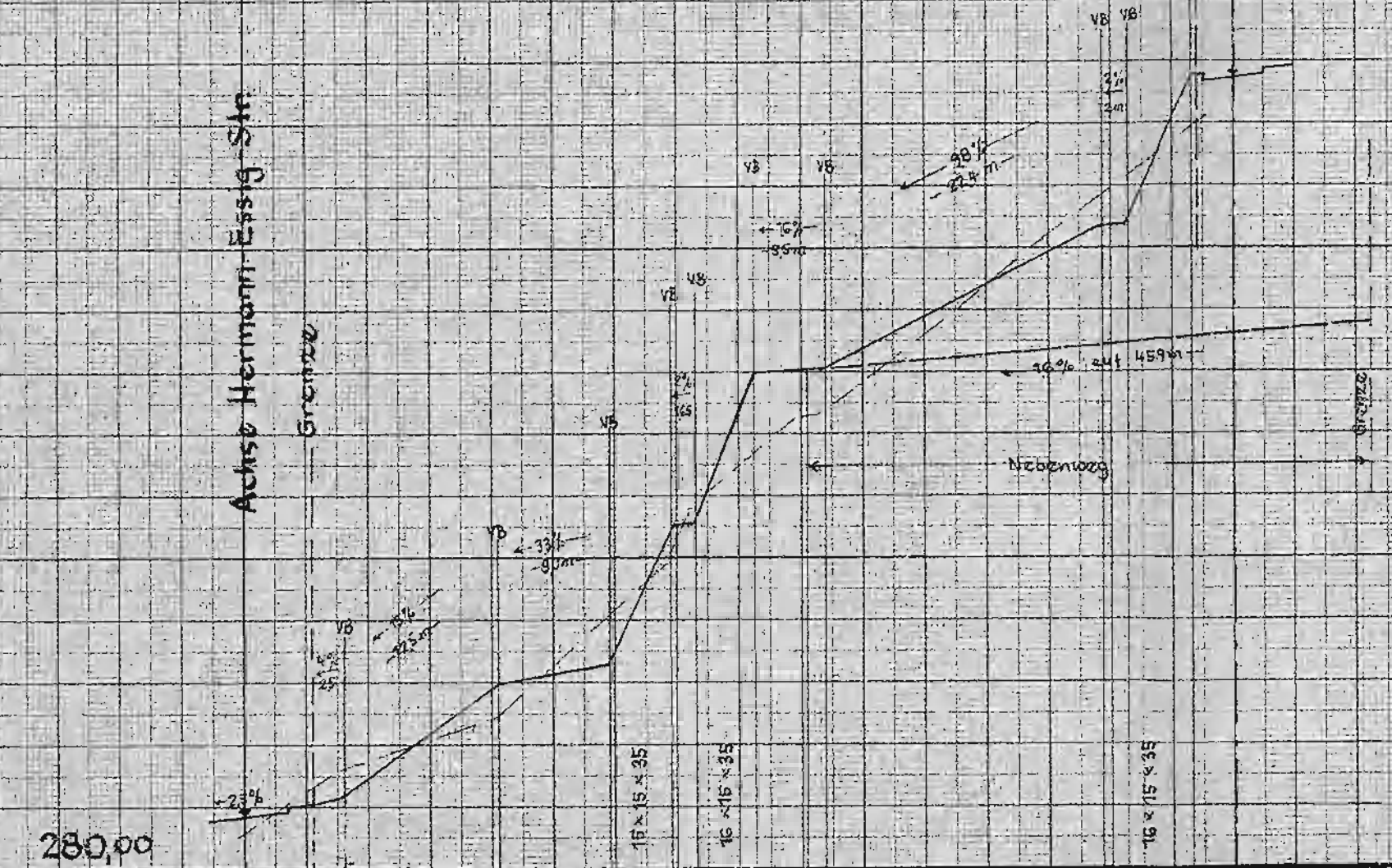
Heintz Zimmermann Vermessungsbüro
 Von der IHK Stuttgart beauftragt, das hier verbleibende Sachverständigen d. d. Anfertigung von Lageplänen
 STUTTGART

Gefertigt:
Stuttgart, den 9. Juni 1953
i. A. Werner
Ingenieur für Vermessungstechnik
b. der Württ. Landsiedlung GmbH.
Stuttgart

Allensteiner Weg

Achse Hermann-Essig Str.

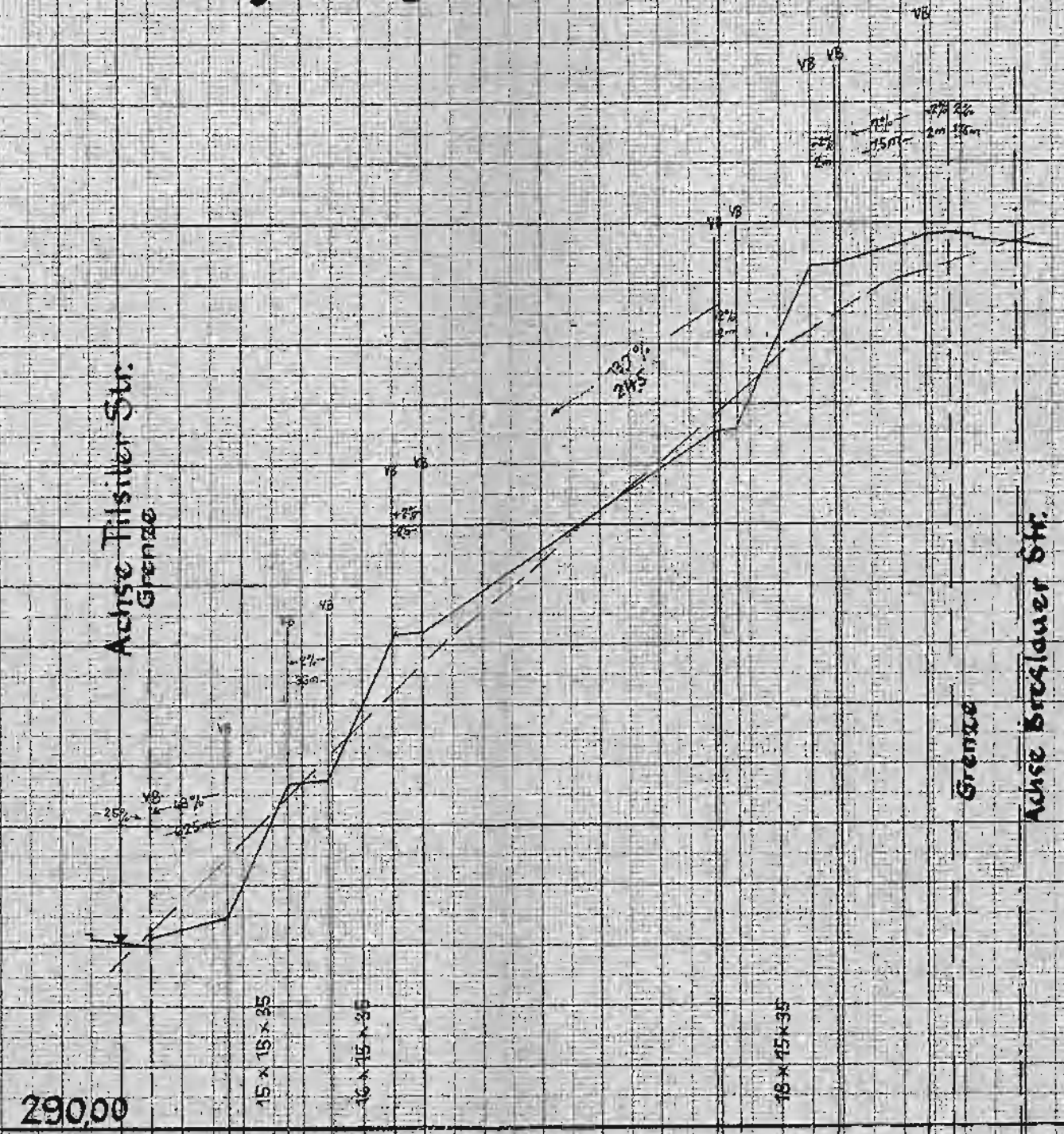
Achse Thistler Str.



Elbinger Weg

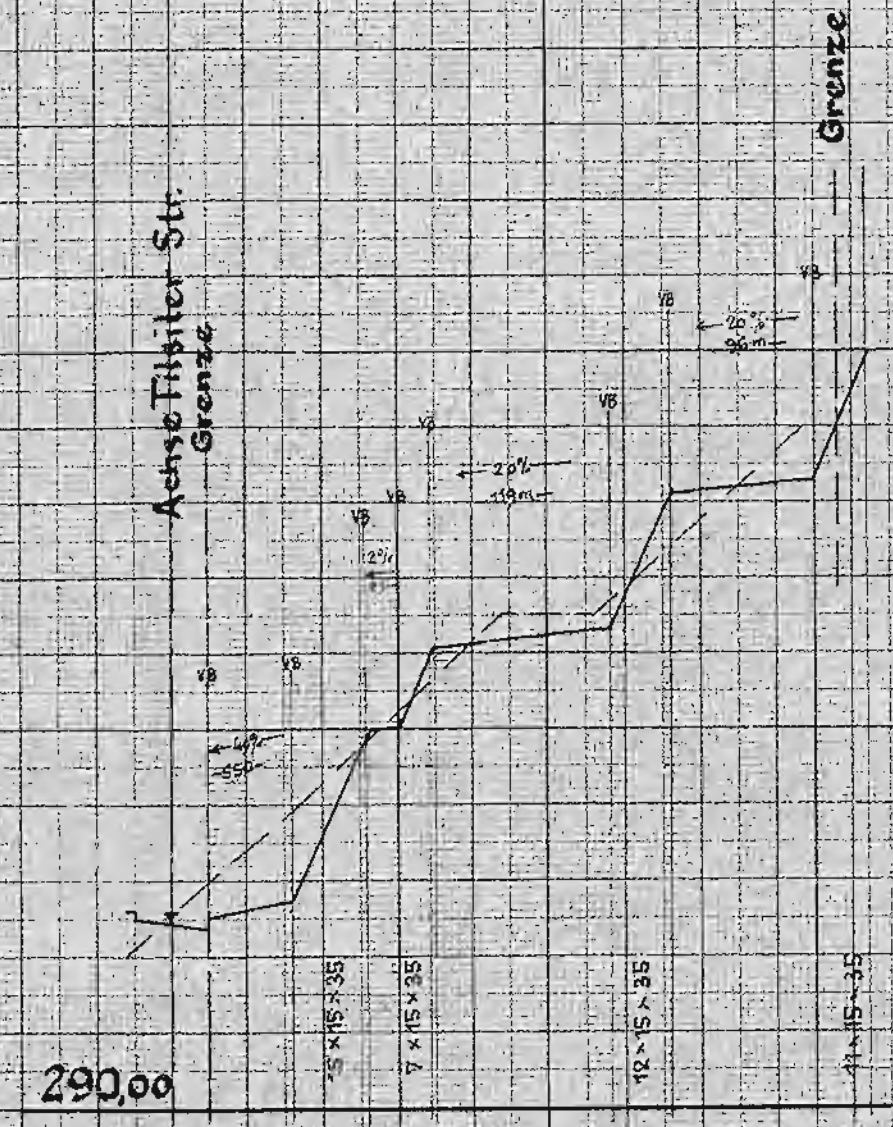
Achse Thistler Str.

Achse Breslauer Str.



Fußweg „J“


Achse Thistler Str.



Fußweg „K“

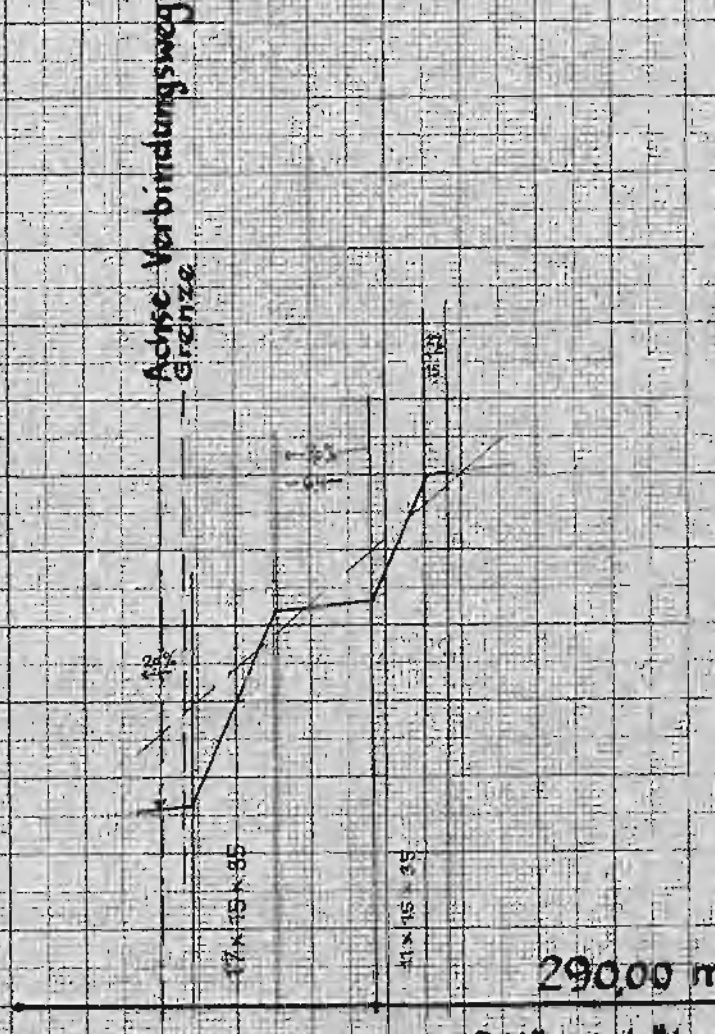
Achse Thistler Str. (Wendepunkt)

Achse Verbindung z. Marienburger Weg



Fußweg „L“

Achse Verbindungsweg



Kreis : Ludwigsburg
Gemeinde : Schwieberdingen
Gemarkung : "

Längenschnitt

zum Bebauungsplan: „Ost-Hecke-Hülbe I“

Allensteiner Weg, Elbinger Weg, Fußweg J, K, L

Maßstab der Längen 1:500, Höhen 1:100



Gefertigt:
Stuttgart, den 20.3.1970

Zimmermann
Ingenieur für Vermessungstechnik
b. der Württ. Landsiedlung GmbH
Stuttgart


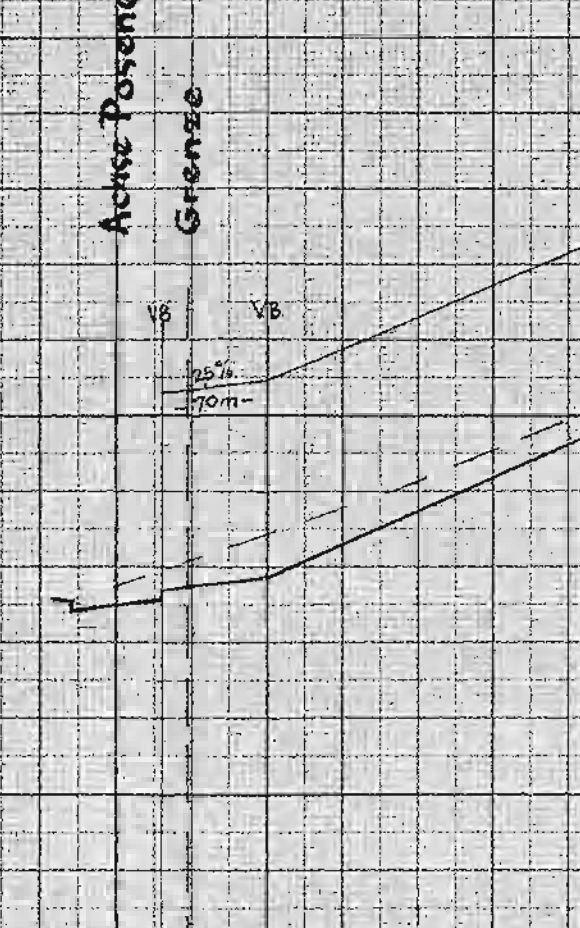
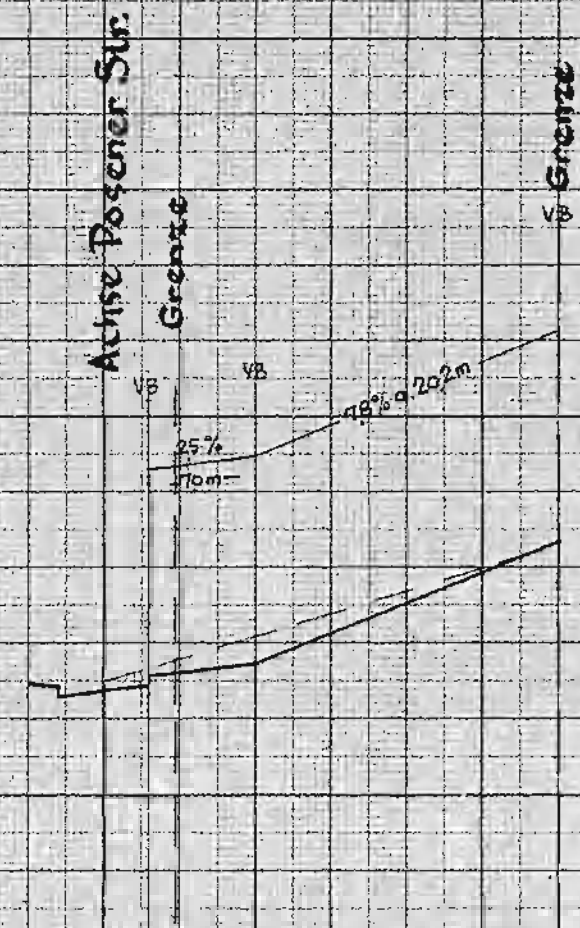
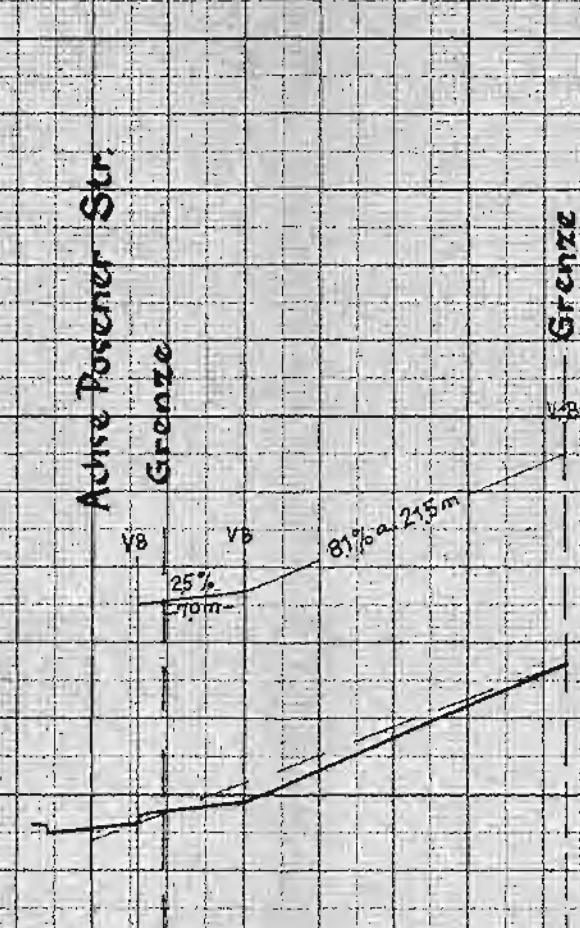
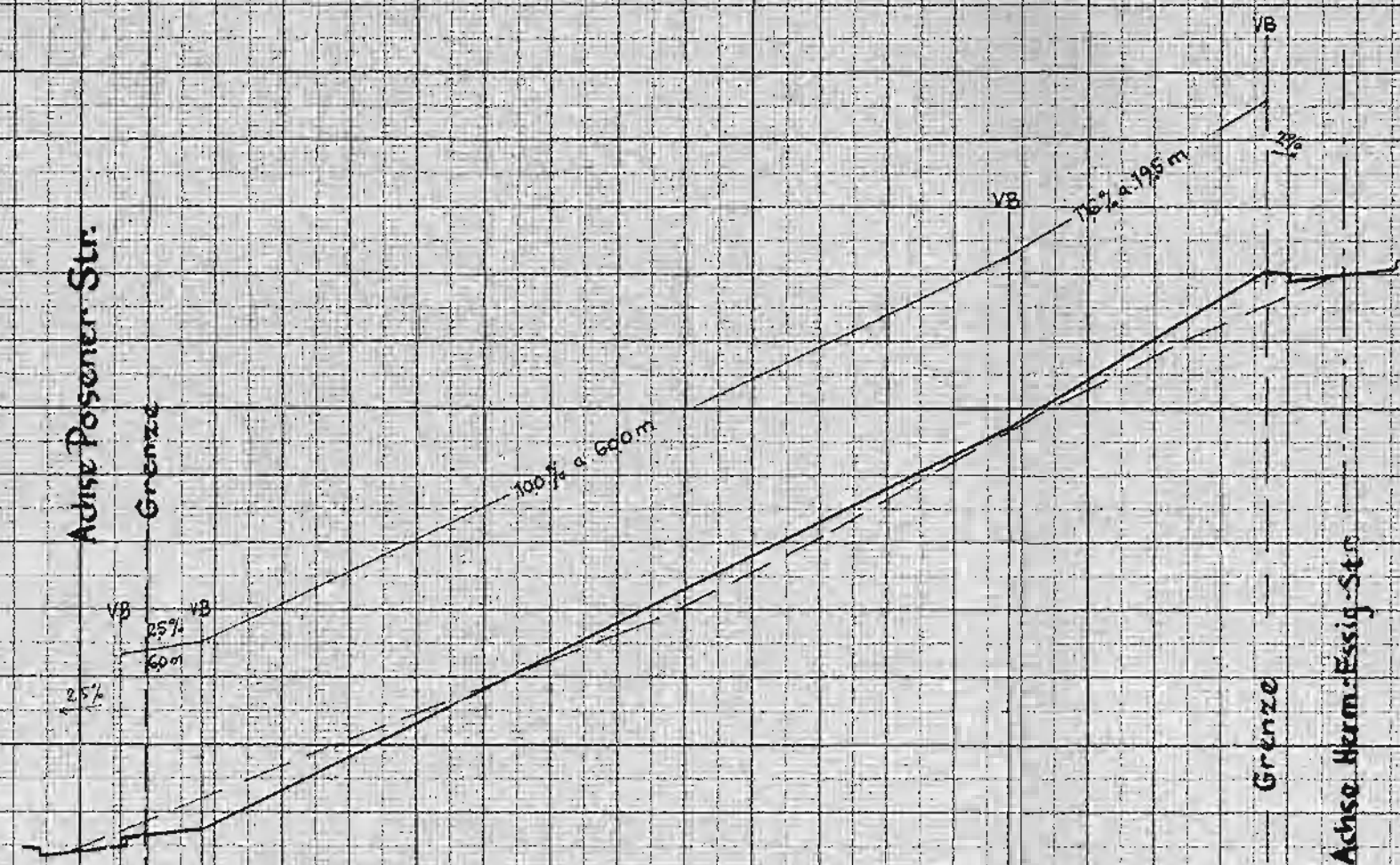
Fußweg „D“

Fußweg „E“

Fußweg „F“

Fußweg „G“

Fußweg „H“



H = 270,00 m

Geländehöhe

Neue
Straßenhöhen

Station

0+00	273,43
0+30	273,62
0+90	273,78
0+690	279,18
0+885	282,05
0+910	281,98

Sämtliche Geländehöhen sind dem Höhenlinienplan entnommen

0+00	274,58
0+300	274,78
0+400	274,96
0+345	276,70

0+00	276,50
0+30	276,56
0+400	276,75
0+362	276,96

0+00	277,51
0+30	277,71
0+160	277,98

0+810	284,11
0+850	284,15
0+865	285,80
0+885	285,84
0+940	285,77

H = 270,00 m

Geländehöhen

Neue
Straßenhöhen

Station

0+00	283,24
0+55	283,28
0+75	283,34
0+117	281,29
0+137	281,25
0+250	279,96

Kreis : Ludwigsburg
Gemeinde : Schwieberdingen
Gemarkung : "

Längenschnitt

zum Bebauungsplan: „Ost-Hecke-Hölbe I“

Fußweg „D“, „E“, „F“, „G“ und „H“

Maßstab der Längen 1:500, Höhen 1:100



Gefertigt:
Stuttgart, den 20. 3. 1970

J. A. Werner

Ingenieur für Vermessungstechnik
b. der Würt. Landsiedlung GmbH
Stuttgart