

2a

2. Fertigung.

für das Landratsamt



Ortsbauplan

"Kästlesgraben" - Bottner

Längen u. Regelquer-

Schritte

Genehmigt

Ludwigsburg, den 11.1.51

Landratsamt

Im Auftrag

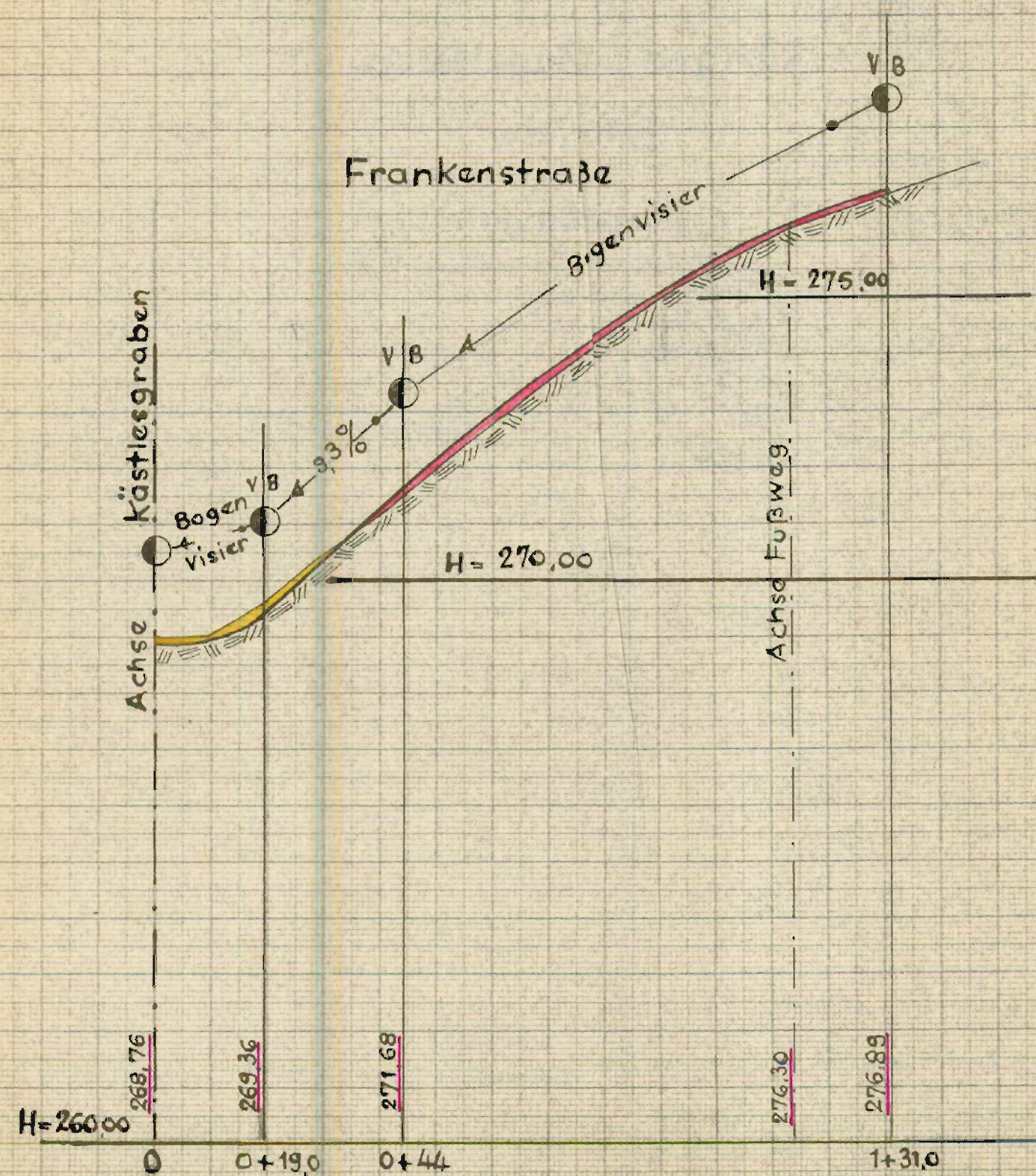


[Handwritten signature]

Kreis : Ludwigsburg

Gemeinde :
Markung : } Schwieberdingen

Ortsbauplan "Battner"

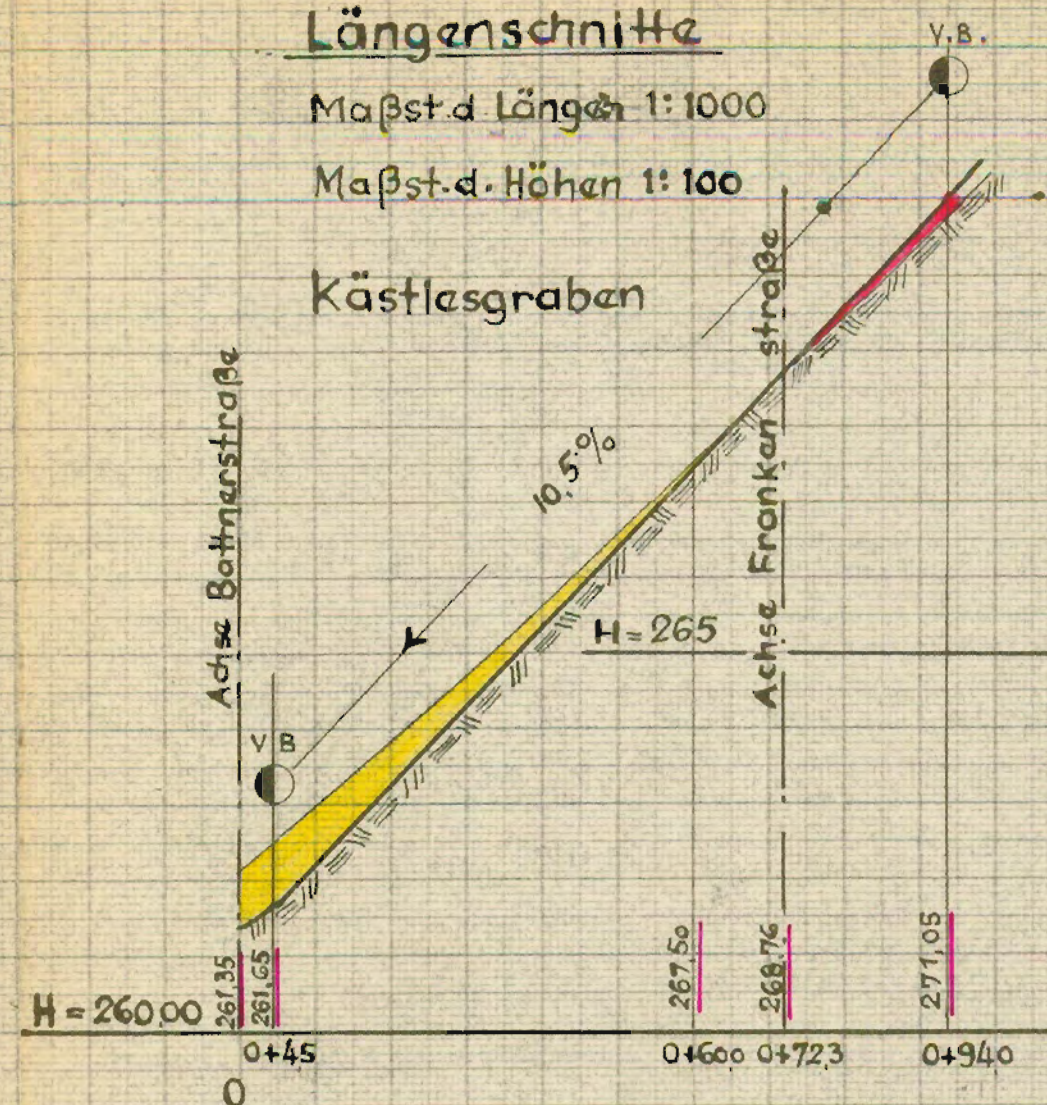


Längenschnitte

Maßst.d. Längen 1:1000


Maßst.d. Höhen 1:100

Kästlesgraben

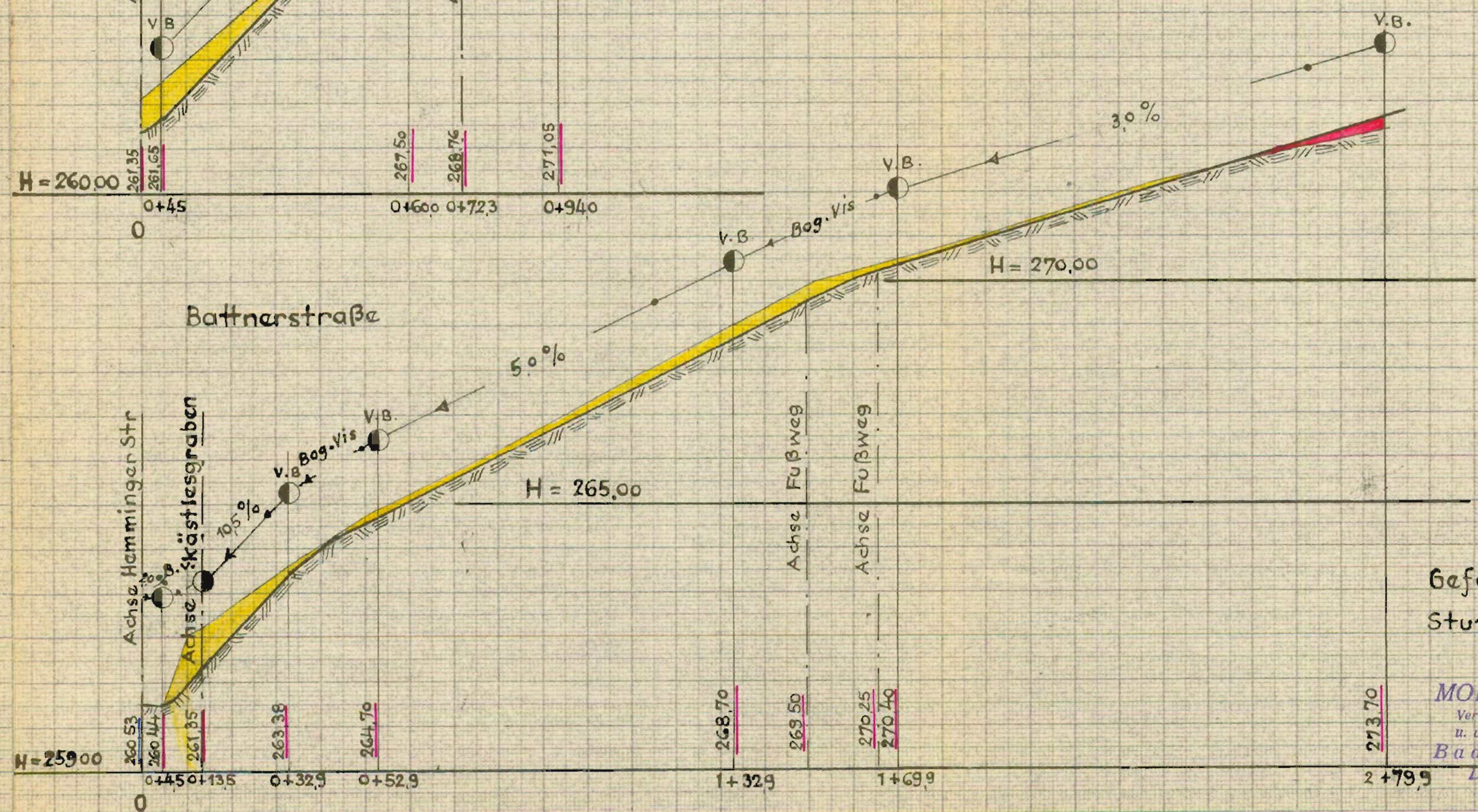


Regelquerschnitte 1:50

Battner = u. Frankenstraße



Battnerstraße



Gefertigt:
Stuttgart, den 28. Sept. 1959.

MORITZ RUOFF
Vermessungsingenieur
u. vereid. Landmesser
Bad Cannstatt
Deckerstraße 59

Ruoff