

KREIS : TUTTLINGEN
GEMEINDE : DENKINGEN
GEMARKUNG: DENKINGEN

BEBAUUNGSPLAN „SONDERGEBIET HOZENBÜHL“


LAGEPLAN ZUR OFFENLEGUNG

M. 1:500



Rottweiler Ing.- und Planungs-Büro
König-Straße 16, 7210 Rottweil

Tel. 07 41 / 1 33 35



ROTTWEILER ING. - UND PLANUNGSBÜRO Gbr.

W. BLUST

DIPL. - ING. (FH)

M. RATHGEB

DIPL. - ING.

KÖNIGSTRASSE 16

7210 ROTTWEIL

TEL. 0741 / 13335

13.06.1989

ZEICHENERKLÄRUNG

ART DER BAULICHEN NUTZUNG



ALLGEMEINES WOHNGEBIET NACH § 4 BauNVO



SONDERGEBIET KLEINTIERHALTUNG NACH § 10 BauNVO

MASS DER BAULICHEN NUTZUNG

0,4 GRUNDFLÄCHENZAHL

⓪ 0,8 GESCHOSSFLÄCHENZAHL

II ZAHL DER VOLLGESCHOSSE ALS HÖCHSTGRENZE


H_{max.} MAXIMALE GEBÄUDEHÖHE

30°-38° DACHNEIGUNG

← BT=1800 → BAUTIEFE

BAUWEISE, BAUGRENZE

o OFFENE BAUWEISE

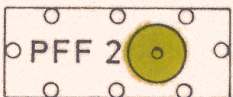
 BAUGRENZE

SD DACHFORM SATTELDACH

GRÜNFLÄCHEN



FLÄCHENHAFTE PFLANZFESTSETZUNG PFF 1 PRIVAT



PFLANZFESTSETZUNG PFF 2 PRIVAT
FÜR OBST- u. LAUBBÄUME

SONSTIGE PLANZEICHEN

 GRENZE DES RÄUMLICHEN GELTUNGSBEREICHS

 ABGRENZUNG UNTERSCHIEDLICHER NUTZUNG

VERFAHRENSVERMERKE

AUFSTELLUNGSBESCHLUSS AM: 22.11.1988

BÜRGERBETEILIGUNG AM: 15.02.1989

OFFENLEGUNG DES ENTWURFES VOM: 26.06.-28.07.1989

SATZUNGSBESCHLUSS AM: 8.8.89

ANGEZEIGT AM: 10.8.89

ANZEIGE U. AUSLEGUNG
BEKANNT GEMACHT AM: ~~17.8.89~~ 11.01.1990

RECHTSKRÄFTIG AM: ~~18.8.89~~ 12.01.1990

GEMÄSS BAUNUTZUNGSVERORDNUNG
IN DER FASSUNG DER BEKANNT-
MACHUNG VOM 15. SEPTEMBER 1977
(BGBl. I S. 1763)

AUSGEFERTIGT
DENKINGEN, DEN
BÜRGERMEISTER



~~9.8.89~~ 10.01.1990

(WUHRER)