






DIE PLANZEICHEN: DIE PLANZEICHEN ENTSPRECHEN DER LEGENDE DES BEBAUUNGSPLANES.
NUR NEU HINZUGEKOMMENE PLANZEICHEN WERDEN IN DIESEM PLAN ER-
LÄUTERT.

„DIE DARSTELLUNG DES ALTEN STANDES STIMMT MIT DEM KATASTER-
KARTENWERK ÜBEREIN DIE ZEICHNERISCHE DARSTELLUNG DER NEUEN
STÄDTEBAULICHEN PLANUNG IST FÜR DIE VERMESSUNGSTECHNISCHE
VERWIRKLICHUNG AUSREICHEND.“

DAS VERMESSUNGSAMT:

VERFAHRENSÜBERSICHT:

<p>FÜR DIE ERARBEITUNG DES PLANENTWURFS WEHR, DEN 11.3.1982</p> <p>DIPL.-ING. H. RICHTER, FREIER ARCHITEKT 7867 WEHR (BADEN) - AMSELN 1</p> <p>GEZ: <i>[Signature]</i></p>	<p>DIE GEMEINDE HAT AM 27. Jan. 1981 DIE AUFSTEL- LUNG DER ÄNDERUNG DES BEBAUUNGSPLANES BE- SCHLOSSEN</p> <p>WEHR, DEN 28. Jan. 1981</p> <p> BÜRGERMEISTER: I. V. <i>[Signature]</i> Beigeordneter</p>
<p>DIE ANHÖRUNG ÜBER VORENTWURF UND BEGRÜN- DUNG DER ÄNDERUNG DIESES BEBAUUNGSPLANES ERFOLGTE DURCH ÖFFENTLICHE AUSLEGUNG VOM 27.2.1981 BIS 16.3.1981</p> <p>ORT UND DAUER DER ANHÖRUNG WURDEN ORTS- ÜBLICH BEKANNTGEMACHT.</p> <p>WEHR, DEN 20. März 1981</p> <p> BÜRGERMEISTER: I. V. <i>[Signature]</i> Beigeordneter</p>	
<p>DER ENTWURF DIESER ÄNDERUNG DES BEBAUUNGS- PLANES MIT BEGRÜNDUNG HAT ÜBER DIE DAUER EINES MONATS VOM 28.4.82 BIS 1.6.82 EINSCHLISS- LICH ÖFFENTLICH AUSLEGEN.</p> <p>ORT UND ZEIT DER ÖFFENTLICHEN AUSLEGUNG SIND AM 19.4.1982 ORTSÜBLICH BEKANNT GEMACHT WORDEN</p> <p>WEHR, DEN 22. Juni 1982</p> <p> BÜRGERMEISTER: I. V. <i>[Signature]</i> Beigeordneter</p>	<p>DIE GEMEINDE HAT NACH § 10 BBodG DIESE ÄNDERUNG DES BEBAUUNGSPLANES ALS SATZUNG BESCHLOSSEN</p> <p>WEHR, DEN 22. Juni 1982</p> <p> BÜRGERMEISTER: I. V. <i>[Signature]</i> Beigeordneter</p>
<p>Gebauungsplan- / Änderung- / Erweiterung</p> <p>Gemäß § 11 des Bundesbaugesetzes genehmigt</p> <p>Landratsamt Waldshut</p> <p>Waldshut-Tiengen, den 30. SEP. 1982</p> <p></p>	<p>ORTS ÜBLICHE BEKANNTMACHUNG DER SATZUNG VON BIS</p> <p>INKRAFTTRETUNG</p>

BEBAUUNGSPLAN

SEEBODEN M=1:1000

ÄNDERUNG NR:2