






| | |
|------------------------------------|----------------------|
| STADT WEHR | |
| PROJEKT: AUSBAU DER TALSTRASSE | |
| PLANBEZEICHNUNG: LAGEPLAN | |
| MASSTAB: 1:500 | DATUM: 05. MARZ 1976 |
| BLATT NR: | GEÄNDERT AM: |
| GRÖSSE: 30/74 | UNTERSCHRIFT: |
| GEZEICHNET: Ru, | |
| S T A D T B A U A M T W E H R | |

PLANZEICHEN : DIE PLANZEICHEN ENTSPRECHEN DER LEGENDE DES BEBAUUNGSPLANES.
NUR NEU HINZUKOMMENDE PLANZEICHEN WERDEN IN DIESEM PLAN ER-
LÄUTERT.

"DIE DARSTELLUNG DES ALTEN STANDES STIMMT MIT DEM KATASTER -
KARTENWERK ÜBEREIN. DIE ZEICHNERISCHE DARSTELLUNG DER NEUEN
STÄDTEBAULICHEN PLANUNG IST FÜR DIE VERMESSUNGSTECHNISCHE
VERWIRKLICHUNG AUSREICHEND."

DAS VERMESSUNGSAMT

| | |
|--|--|
| VERFAHRENSÜBERSICHT | |
| FÜR DIE ERÄRBEITUNG DES PLANENTWURFS WEHR DEN 5.8.77 <i>Richter</i> DIPL.-ING. H. G. RICHTER - FREIER ARCHITECT WEHR (BADEN) - AISELWEG 1 - TEL. (07742) 341 | DIE GEMEINDE HAT AM 22.3.1977 DIE AUFSTEL- LUNG DIE ÄNDERUNG DES BEBAUUNGSPLANES BE- SCHLOSSEN Wehr DEN 25.3.1977  I. V. <i>W. Richter</i> BÜRGERMEISTER Beigeordneter |
| DER ENTWURF DIESER ÄNDERUNG DES BEBAUUNGS- PLANES MIT BEGRÜNDUNG HAT ÜBER DIE DAUER EINES MONATS VOM 12.4.1977 BIS 12.5.1977 IN SCHLIESS- LICH ÖFFENTLICH AUSLEGEN. ORT UND ZEIT DER ÖFFENTLICHEN AUSLEGUNG SIND AM 29.3.1977 ORTSÜBLICH BEKANNT GEMACHT WORDEN. Wehr DEN 5.7.1977  I. V. <i>W. Richter</i> BÜRGERMEISTER Beigeordneter | DIE GEMEINDE HAT NACH § 10 BBauG DIESE ÄNDERUNG DES BEBAUUNGSPLANES ALS SATZUNG BESCHLOSSEN Wehr DEN 5.7.1977  I. V. <i>W. Richter</i> BÜRGERMEISTER Beigeordneter |
| GENEHMIGUNG Bebauungsplan - Änderung Genehmigt gemäß § 11 des Bun- desbaugesetzes vom 23. 6. 1960 (BGBL I. S. 341) Landratsamt Waldshut Waldshut, den 24. Nov. 1977 | ORTSÜBLICHE BEKANNTMACHUNG DER SATZUNG VON BIS INKRAFTTRETUNG |

ÄNDERUNG DES BEBAUUNGSPLANES:
ACKERRAIN-OBERWEHR-FLIENKEN-JUCH

ÄNDERUNG NR.