




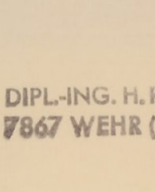



<p>nach § 2 Abs. 1 BBAuG durch Beschluß des Gemeinderates vom 26.7.1983</p>	<p>nach § 2a Abs. 2 BBAuG über Pl. und Begründung wurde vom 8.8.1983 bis 22.8.1983 durchgeführt.</p>
<p>Wehr, den 28. Juli 1983</p> <p> Bürgermeister i. V. Beigeordnete</p>	<p>Wehr, den 30. August 1983</p> <p> Bürgermeister i. V. Beigeordnete</p>
<p>Öffentliche Auslegung</p> <p>nach § 2a Abs. 6 BBAuG vom 26.10.1983 bis 28.11.1983</p> <p>Beschluß des Gemeinderates vom 4.10.1983</p>	<p>Beschluß als Satzung</p> <p>nach § 10 BBAuG am 18.1.84</p>
<p>Wehr, den 19.1.84</p> <p> Bürgermeister i. V. Beigeordnete</p> <p>Genehmigung Bebauungsplan / Änderung / Erweiterung durch Beschluß § 11 des Bundesbaugesetzes am genehmigt</p> <p>Landratsamt Waldshut</p> <p>Waldshut-Tiengen, den 6. APR. 84</p> <p>Waldshut-Tiengen</p> <p> Landratsamt Waldshut</p>	<p>Wehr, den 19.1.84</p> <p> Bürgermeister i. V. Beigeordnete</p> <p>Inkrafttreten</p> <p>des Bebauungsplanes nach § 12 BBAuG.</p> <p>Öffentliche Bekanntmachung am</p> <p>Rechtsverbindlichkeit am</p> <p>Wehr, den</p> <p>Bürgermeister</p>
<div style="text-align: center;"> <h1>STADT WEHR</h1> <h2>BEBAUUNGSPLAN</h2> <h1>SEEBODEN</h1> <h3>ÄNDERUNG</h3> </div>	
<p>Die Richtigkeit der karthographischen Darstellung des Bebauungsplanes und die Übereinstimmung mit dem amtlichen Vermessungswerk wird bestätigt.</p> <p>Waldshut-Tiengen, den</p> <p>Vermessungsamt</p>	<p>M = 1 : 1 000</p> <p>Änderungen:</p> <p>279 1983</p> <p>21.11.1983 FLST. 7195/96. 7248</p>
<p>Der Planverfasser:</p> <p>Wehr, den 19.83 / 21.11.83</p> <p> Dipl.-Ing. H. Richter 7687 WEHR (BADEN) i. a. M. W. 1983</p>	<p>Der Bürgermeister:</p> <p>Wehr, den 19.1.84</p> <p> i. V. Beigeordnete</p> <p>Dieser Bebauungsplan dient nur der rechtl. Sicherung der Erschließung. Er ist kein Werkplan für die techn. Durchführung von Erschließungsarbeiten</p>