




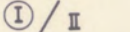


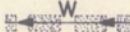

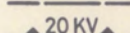













ZEICHENERKLÄRUNG :

- PLANUNGSGEBIETSGRENZE
- BAUGRENZEN
- TRENNUNG FLÄCHEN UNTERSCHIEDL. NUTZUNG
- AUFZUHEBENDE GRUNDSTÜCKSGRENZEN (VORGESCHLAGEN)
- NEUE GRUNDSTÜCKSGRENZEN (VORGESCHLAGEN)
- ZAHL DER VOLLGESCHOSSE (ZWINGEND/HÖCHSTWERT)
- ANRECHENBARES DACHGESCHOSS / UNTERGESCHOSS  
- DAZU TEXTTEIL I.2.23
- DENKMALSCHUTZWÜRDIGE GEBÄUDE
- FLÄCHE FÜR LEITUNGSRECHT - WASSERLEITUNG
- FLÄCHE FÜR LEITUNGSRECHT - ERDKABEL
- FLÄCHE FÜR LEITUNGSRECHT - ÜBERSpanNUNG
- NICHT ÜBERBAUBARE GRUNDSTÜCKSFLÄCHEN  
- DAZU TEXTTEIL III.1.2
- FREIZUHALTENDE SICHTFLÄCHEN  
(KEINE NUTZUNG ÜBER 0.8m)
- GARAGEN - ALS EMPFEHLUNG
- NEUBAUTEN MIT SATTELDACH  
FIRSTRICHTUNG NACH EINTRAG
- BESTEHENDE GEBÄUDE  
MIT FIRSTRICHTUNG
- FLÄCHEN MIT BINDUNG FÜR ERHALTUNG  
VON BAUMGRUPPEN UND EINZELBÄUMEN

2. FERTIGUNG TEIL I

- WASSERFLÄCHEN
- ÖFFENTLICHE VERKEHRSFLÄCHEN
- GEHWEGE
- ÖFFENTLICHE GRÜNFLÄCHEN  
-BEGLEITGRÜN AN VERKEHRS- U.  
BACHFLÄCHEN - , SOWIE :
- PARKANLAGE
- FLÄCHEN FÜR VERSORGUNGSANLAGEN
- TRAFO - STATION
- ALLGEMEINE WOHNGEBIETE  
NACH §4 BAUNVO



WA	II
0.3	0.6
0	26° - 32°

NUTZUNGSFESTSETZUNGEN :

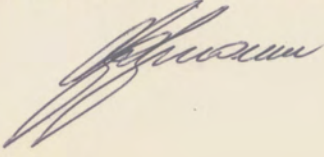
ART DER BAUL. NUTZUNG	GESCHOSSZAHL
GRUNDFLÄCHEN - ZAHL	GESCHOSSFLÄCHEN - ZAHL
OFFENE BAUWEISE	ZUL. DACHNEIGUNG

<b>ÖFFENTLICH AUSGELEGEN</b> NACH § 2a ABS. 6 BBAUG V. 06.07.79 IN DER ZEIT VOM 19.07.84 BIS 20.08.84 DIE ORTSÜBLICHE BEKANNTMACHTUNG ERFOLGTE AM 10.07.84 DER BÜRGERMEISTER: 	<b>ALS SATZUNG BESCHLOSSEN</b> NACH § 10 BBAUG V. 06.07.79 IN VERB. MIT § 4 GO AM 22.05.85 DER BÜRGERMEISTER: 
<b>GENEHMIGT</b> NACH § 11 BBAUG V. 06.07.79 Genehmigt gemäß § 11 BBauG  29. AUG. 1985 Lörrach, den _____ Landratsamt Staatliche Verwaltung - Bauabteilung -	<b>RECHTSKRÄFTIG</b> NACH § 12 BBAUG V. 06.07.79 DURCH DIE BEKANNTMACHTUNG VOM _____ 08. OKT. 1985 DER BÜRGERMEISTER treten am _____  Landratsamt Lörrach - Baurechtsamt -  Müller

PLANUNG GEM. EIMELDINGEN  
BEBAUUNGSPLAN „AM HALTINGER WEG“

ZEICHNERISCHER TEIL M 1 : 1000

EIMELDINGEN - RHEINFELDEN, DEN 22.05.1985  
DER BÜRGERMEISTER: DER PLANER:



  
**PETER BEHRLE**  
DIPL.-ING. FREIER ARCHITEKT  
7888 RHEINFELDEN  
FRIEDR.-EBERT-STRASSE 3 TEL 8281