

ZEICHENERKLÄRUNG


ART UND MASS DER BAULICHEN NUTZUNG

WR


I+IS

0,4

0,8



SD



REINES WOHNGEBIET

ZAHL DER VOLLGESCHOSSE (HÖCHSTGRENZE)

GRUNDFLÄCHENZAHL (HÖCHSTGRENZE)

GESCHOSSFLÄCHENZAHL (HÖCHSTGRENZE)

GESCHLOSSENE BAUWEISE

SATTELDACH ZULÄSSIG

PRIVATE GRUNDSTÜCKSFLÄCHE - NICHT ÜBERBAUBAR


BAUGRENZE

ÜBERBAUBARE GRUNDSTÜCKSFLÄCHE


STELLUNG DER BAULICHEN ANLAGE - FIRSTRICHTUNG

SCHABLONENSHEMA

VERKEHRSFLÄCHEN



BEGRENZUNGSLINIE FÜR STRASSEN U. SONSTIGE VERKEHRSFLÄCHEN




FAHRBAHN / GEHWEGE




HOCHSPANNUNGSLEITUNG MIT MAST

SONSTIGE FESTSETZUNGEN




GRENZE DES RÄUMLICHEN GELTUNGSBEREICHES
(GEM. § 9 (7) BBauG)

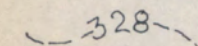
NACHRICHTLICHE EINTRAGUNGEN




FLURSTÜCKSGRENZE



FLURSTÜCKSGRENZE, WIRD AUFGEHOBEN



HÖHENSCHICHTLINIE



GEPLANTE GRUNDSTÜCKSGRENZE

VERFAHRENSVERMERKE

VEREINFACHTE BEBAUUNGSPLANÄNDERUNG GEM. § 13 BBauG
IM BEREICH DER GRUNDSTÜCKE LGB.NR. 2688, 2689

ÄNDERUNGSBESCHLUSS DES GEMEINDERATES AM:

17. AUG. 1979

SATZUNGSBESCHLUSS DES GEMEINDERATES AM:

20. SEP. 1979

ÖFFENTLICH AUSGELEGT NACH § 12 BBauG VOM BIS

IN KRAFT GETRETEN AM:

DER BÜRGERMEISTER: - Stellv.



LANDRATSAMT ZUGESTIMMT NACH § 13 BBauG AM:

BEBAUUNGSPLAN - ÄNDERUNG SÜDLICHE ORTSERWEITERUNG RÜMMINGEN II. ABSCHN. TEILGEBIET 1

ENTWURF: M 1:500

AUSGEARBEITET DURCH:

U. *U. Fromm*
Architekturbüro
705 Lörrach, Ostgrabenstr. 10
Tel. 07821-99130

Zustimmung gemäß § 13 BBauG
i. V. m. § 2 Abs. 2 Ziffer 1 der
2. DVO der Landesregierung

Lörrach, den 03. Okt. 1979



Landratsamt
- Baurechtsamt -

LÖRRACH, DEN 2. 7. 1979