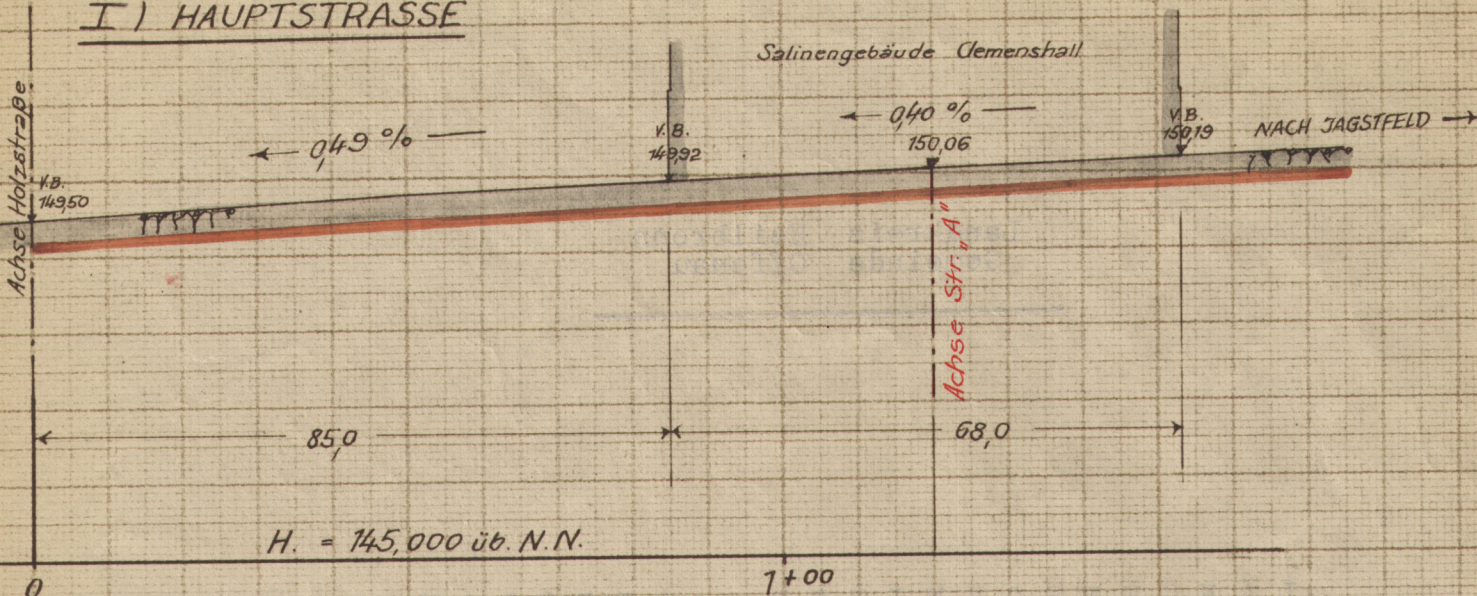


LÄNGENSCHNITTE

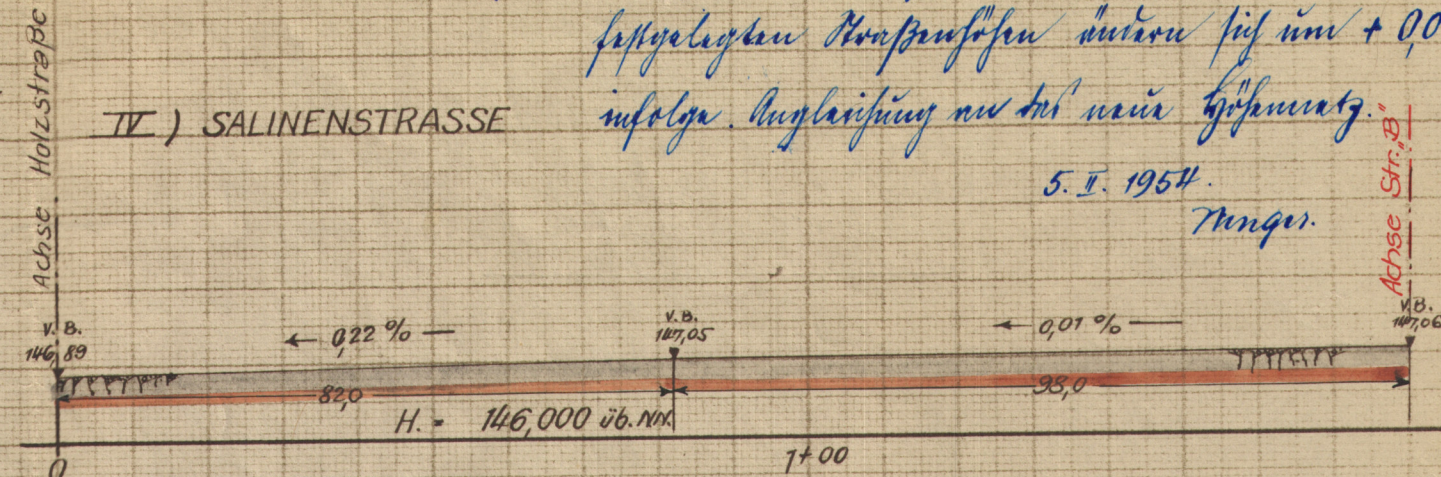
im Ortsbauplangebiet westlich der Saline

MASSTÄBE : Höhen = 1:100
Längen = 1:1000

I) HAUPTSTRASSE



IV) SALINENSTRASSE

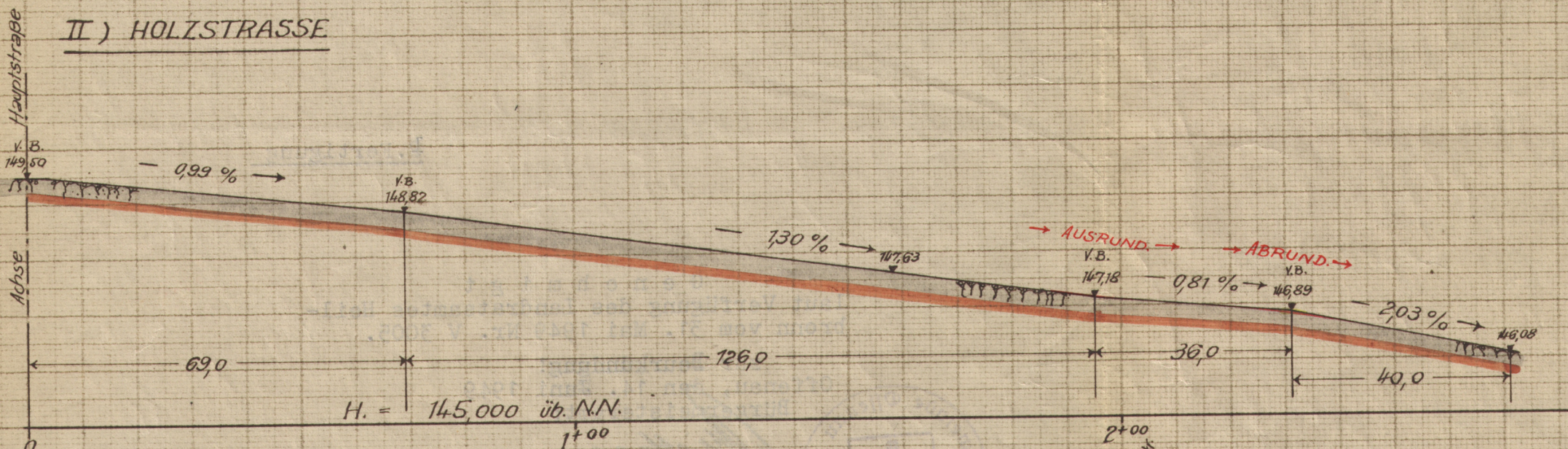


Anmerkung: *Stützlager in den aufgeführten Längsschnitten
festgelegten Straßenprofilen wurden auf um + 0,055
infolge Auslaufung neu fest. neu. Höhen.*

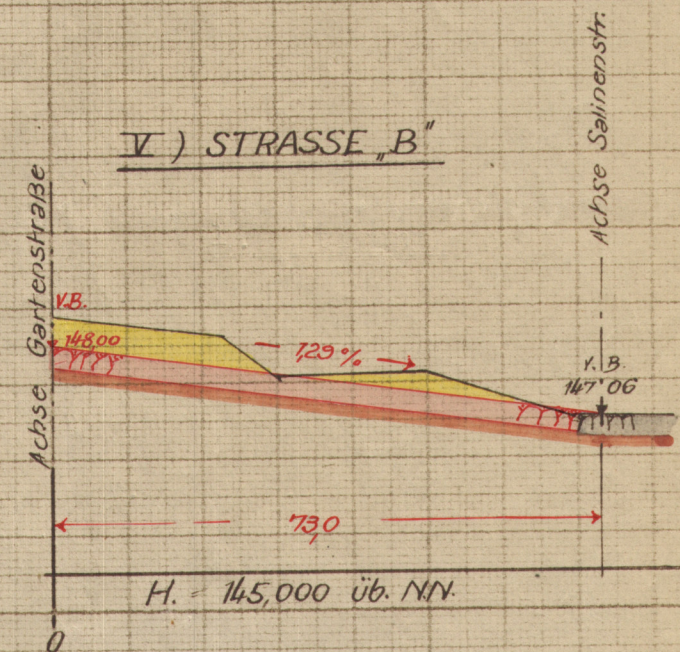
5. II. 1954.

Thinger.

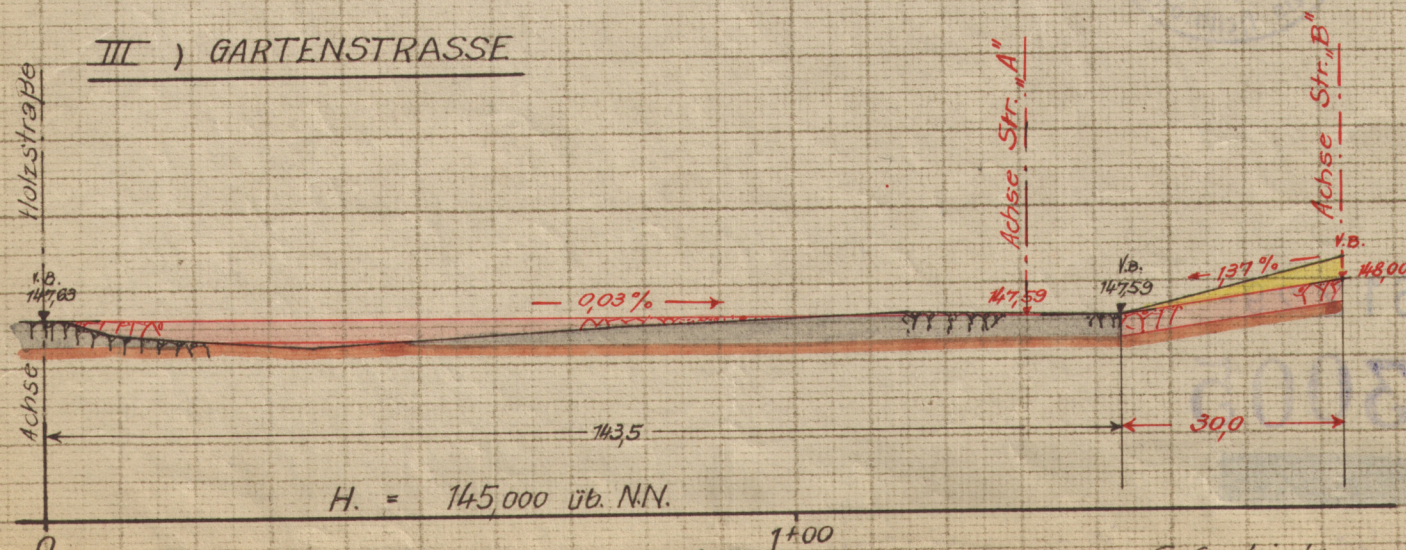
II) HOLZSTRASSE



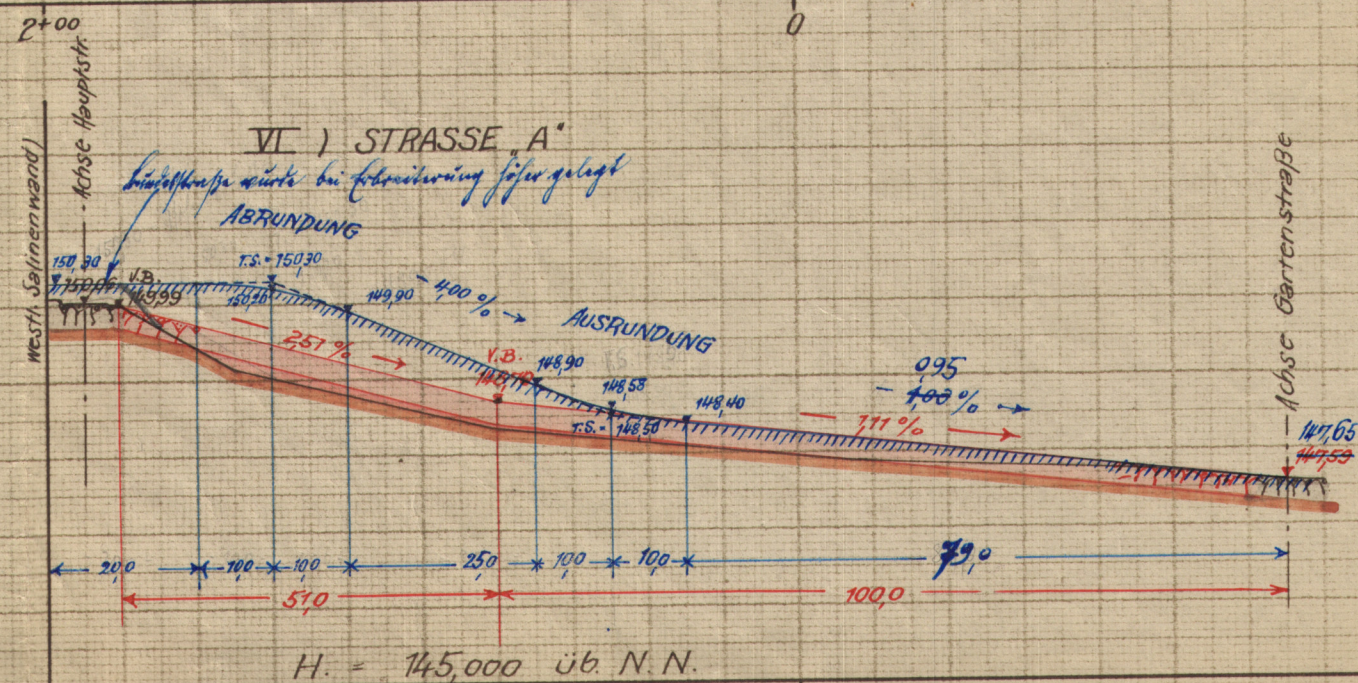
V) STRASSE "B"



III) GARTENSTRASSE



VI) STRASSE "A"



Gefertigt: Offenau, 27. Juli 1948.

Nein, kein Anmerk. 1+00

No 3

Landkreis Heilbronn
Gemeinde Offenau

=====

L Ä N G E N S C H N I T T E z u m O R T S B A U P L A N

=====

1. Fertigung

G e n e h m i g t
laut Verfügung des Landratsamtes Heil-
bronn vom 31. Mai 1949 Nr. V 3005.

zur ~~Beurkundung!~~
Offenau, den 14. Juni 1949
Bürgermeisteramt:



Thiering
Ratschreiber

612.29-

3005