



=====

T E X T T E I L



=====

- A. Rechtsgrundlagen
- Baugesetzbuch (BauGB) v. 08.12.86
 - Baunutzungsverordnung (BauNVO) in der ab 27.01.90 geltenden Fassung
 - Landesbauordnung für Baden-Württemberg (LBO) i.d.F. v. 28.11.83 zuletzt geändert am 17.12.90
- B. Festsetzungen
- Die innerhalb des räumlichen Geltungsbereichs dieses Bebauungsplanes bisher, aufgrund der 9. Änderung des BBplanes "Offenau Süd" (genehmigt am 13.10.71), bestehenden planungsrechtlichen Festsetzungen gelten weiter.

=====

Z E I C H E N E R K L Ä R U N G E N

=====

-  Baugrenze
-  Baugrenze (aufgehoben)


BEBAUUNGSPLAN :

Aufstellung beschlossen und als Entwurf genehmigt am 23.08.94

- SATZUNG :
- beschlossen am 25 OKT. 1994
 - dem LRA HN angezeigt 08 NOV. 1994
 - öffentlich bekanntgemacht und in Kraft gesetzt 08 NOV. 1994

Offenau, den - 9. NOV. 1994




Michl
Bürgermeister

Bebauungsplan „Offenau Süd“

10. ÄNDERUNG

für das Gebiet zwischen Austraße, Mörikestraße,
Bundesstraße B 27. - für Flst. 3832, 3834/1, 3836/1 u. 3836/2

Gefertigt: Stadtbauamt Bad Friedrichshall 7.03.94

Lageplan 1:500

- ORIGINAL - Gemeinde