
















Legende

-  Nitrophytische Säume, Grassäume, Ruderalflur
-  Wiese mittlerer Standorte (br = Brache)
-  Feuchtwiese
-  Acker
-  Laubbaum
-  Strauch, Gebüsch
-  Au-, Feuchtwald, Feldgehölz
-  Bachlauf
-  Straße, Weg (versiegelt / befestigt / unbefestigt)
-  Besonders geschützter Biotop gem. § 32 NatSchG
-  Waldbiotop Nr. 6721:0211:93
-  Nutzungs-, Strukturgrenze
-  Plangebietsgrenze

Ausfertigung :

Der Inhalt dieser Anlage stimmt mit dem Satzungsbeschluss des Gemeinderates vom 31.10.2006 überein.

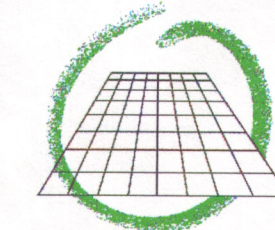
Offenau, den 03.11.2006

Der Bürgermeister :



[Signature]

Anlage 4
Fertigung 3




Ingenieurbüro für
Umweltplanung
Dipl.-Ing. Walter Simon
Beratender Ingenieur

Am Henschelberg 26
74821 Mosbach
Tel. (0 62 61) 91 83 90
Fax (0 62 61) 91 83 99

Gemeinde Offenau

Bebauungsplan Gässlesweg

Grünordnerischer Beitrag

Bestand	Datum		Name
	Bearbeitet	Gezeichnet	
Maßstab: 1 : 1000	02.2006	02.2006	BK
Projektnr.: 0601	1. Änderung		
Zeichnung: LP_Gässlesweg.dwg	2. Änderung		
Auftraggeber:	Ingenieurbüro:		
<i>[Signature]</i>	25. JULI 2006		
Datum 20.07.2006	Unterschrift		Datum
		Unterschrift	