










1. FESTSETZUNGEN :

1.1 Entsprechend den Vorschriften zum Bebauungsplan "Alte Siedlung", genehmigt am 30.5.1949, ergänzt und verändert durch den Bebauungsplan "Offenau-Süd", genehmigt am 18.4.1956.

1.2 Außerdem für das innerhalb des Planbereiches liegende Gebiet
Zahl der Vollgeschosse : entsprechend Eintrag im Plan

2. ZEICHENERKLÄRUNG :

	bereits rechts- verbindlich	festzusetzen	aufzuheben
Überbaubare Grundstücksfläche			
Nicht überbaubare Grundstücksfläche			
Baugrenze			
Zahl der Vollgeschosse als Höchstgrenze			
Grenze des Planbereichs			

3. BEARBEITUNGS - U. VERFAHRENSVERMERKE :

Für die BEARBEITUNG und Übereinstimmung der in der Planzeichnung enthaltenen Flurstücksgrenzen und -bezeichnungen mit dem Liegenschaftskataster:

Heilbronn, den 16. SEP. 1968

Ing. (grad.)

Vermessungsbüro
ROLF EURICH
71 Heilbronn a. N.
Schillerstr. 67 - Telef. 85346

Vermessungsingenieur
öffentlich bestellt und beidigt

Genehmigt durch Gemeinderatsbeschuß vom 11. Februar 1969 § 79
Genehmigt durch Erlass des Landratsamts Heilbronn vom 18. 3. 1969 Nr. Va 612-21
Rechtsverbindlich mit Wirkung vom 9. April 1969

z.B.: Offenau, den 11. April 1969



Bürgermeister

1. FERTIGUNG