










1. FESTSETZUNGEN :

1.1 Entsprechend den Vorschriften zum Bebauungsplan "Alte Siedlung", genehmigt am 30.5.1949, ergänzt und verändert durch den Bebauungsplan "Offenau-Süd", genehmigt am 18.4.1956.

1.2 Außerdem für das innerhalb des Planbereiches liegende Gebiet
Zahl der Vollgeschosse : entsprechend Eintrag im Plan

2. ZEICHENERKLÄRUNG :

| | bereits rechts- verbindlich | festzusetzen | aufzuheben |
|---|---|---|---|
| Überbaubare Grundstücksfläche |  |  | |
| Nicht überbaubare Grundstücksfläche |  | | |
| Baugrenze |  |  |  |
| Zahl der Vollgeschosse als Höchstgrenze | |  |  |
| Grenze des Planbereichs | |  | |

Gemeinde Offenau / Kreis Heilbronn

L a g e p l a n M 1:500

zur Änderung und Ergänzung des

BEBAUUNGSPLANES

ALTE SIEDLUNG

genehmigt am 31. 5. 1949