












## 2. ZEICHENERKLÄRUNG :

	bereits rechts- verbindlich	festzusetzen	aufzuheben
Überbaubare Grundstücksflächen			
Nicht Überbaubare Grundstücksflächen			
Baugrenze			
Straßenverkehrsflächen mit Gehwegen			
Höhenlage der Straßenverkehrsflächen	<u>147,65</u>	<u>147,65</u>	<u>147,65</u>
aufzuhebende Straßenbegrenzungslinien			
Öffentliche Grünflächen			
Grenze des Planbereiches		