
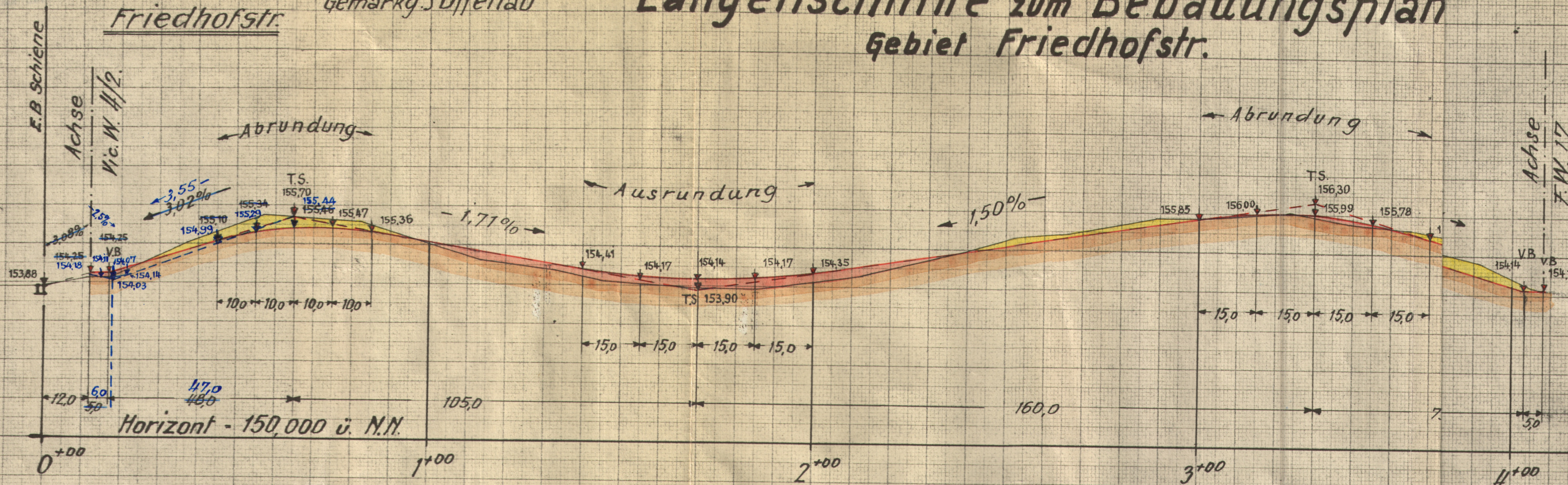


F.W. 39.

Friedhofstr.

Kreis Heilbronn
Gemeinde
Gemarkg. Dffenau

Längenschnitte zum Bebauungsplan Gebiet Friedhofstr.



Maßstäbe:

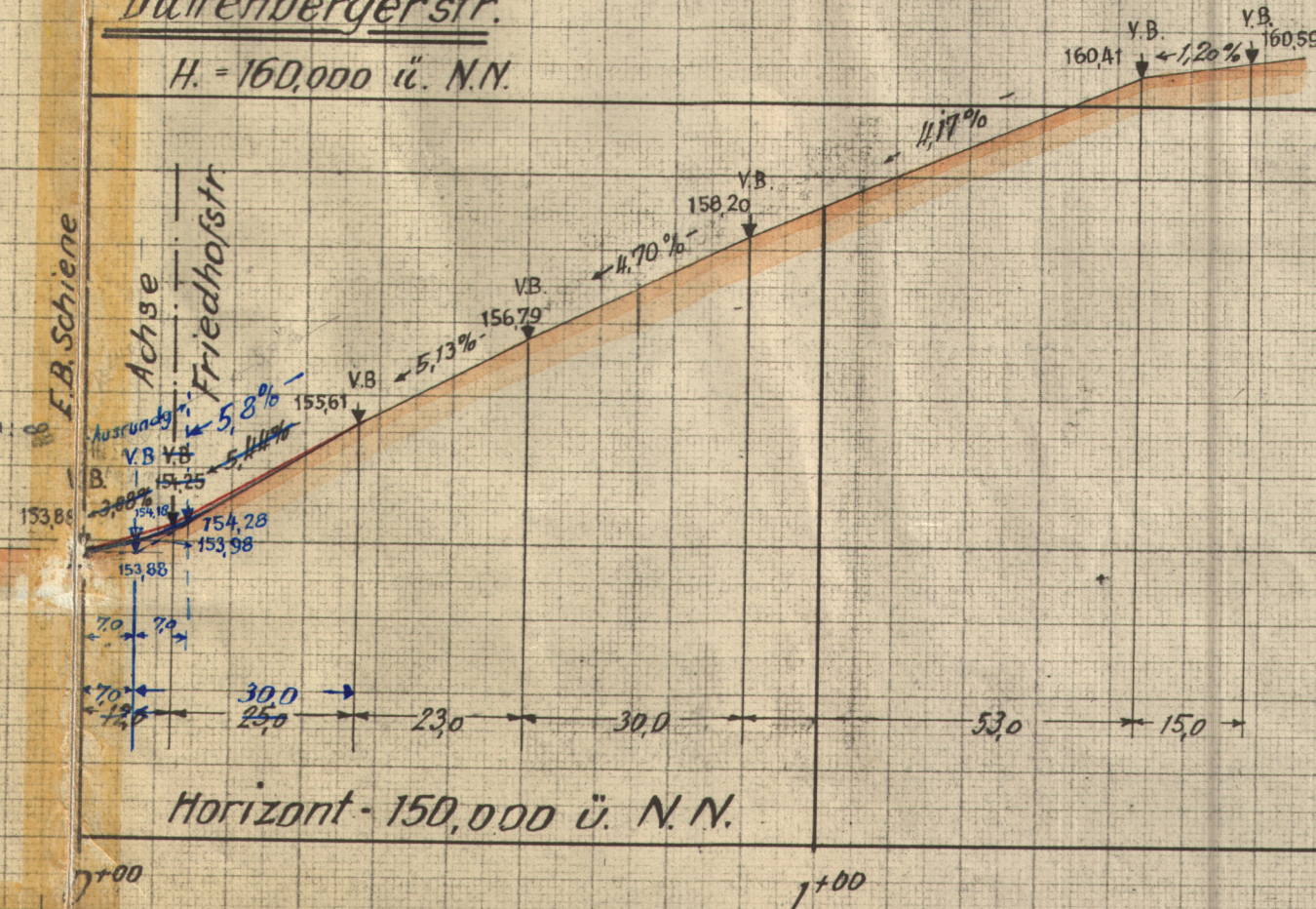
Längen 1:1000

Höhen 1:100

Teil Vic.W 4/2

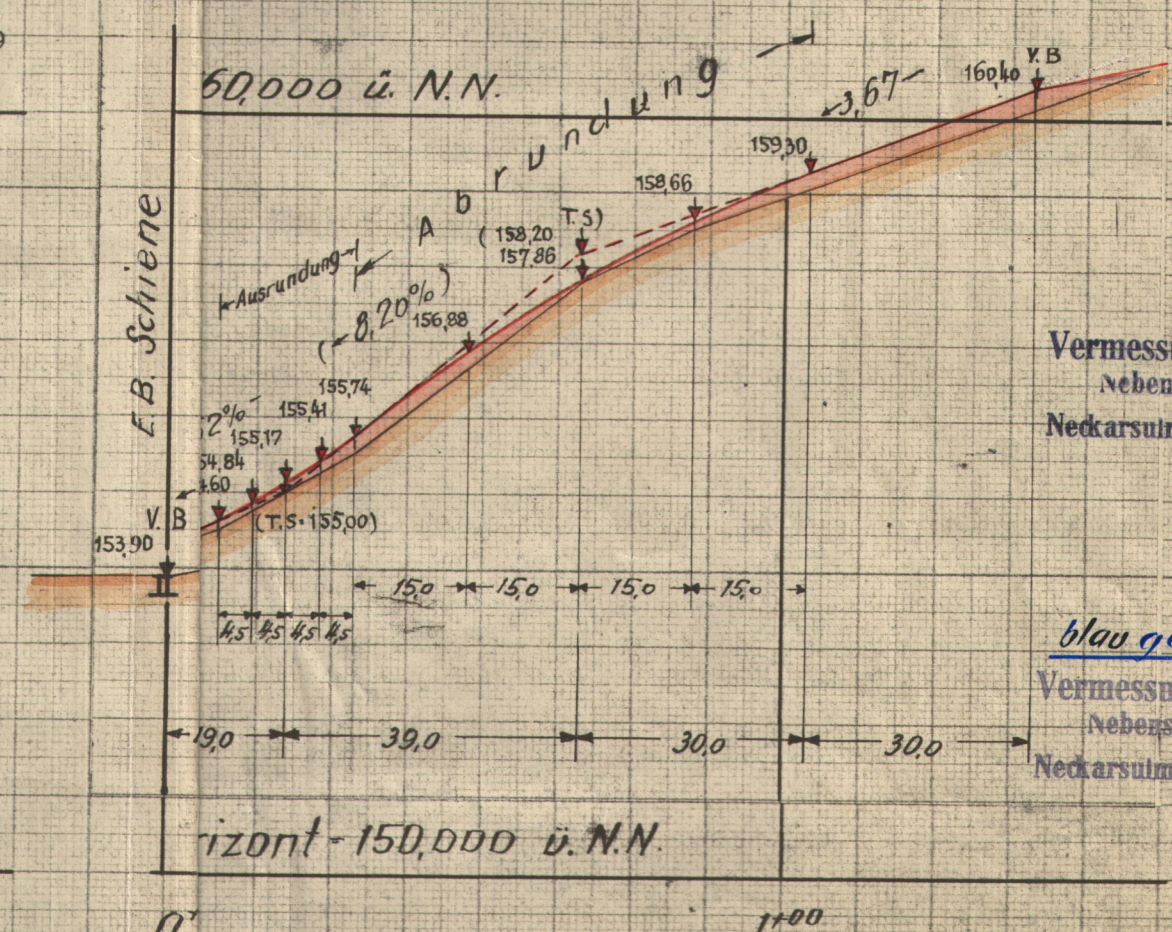
Duffenbergerstr.

H. = 160,000 ü. N.N.



F.W. 17

60,000 ü. N.N.



Vermessungsamt Heilbronn
Nebenstelle Neckarsulm
Neckarsulm, den 10. Sep. 1955

10. Sep. 1955

blau geändert.
Vermessungsamt Heilbronn
Nebenstelle Neckarsulm
Neckarsulm, den 26. Jan. 1956

Kreis: Heilbronn
Gemeinde: Offenau
Markung: Offenau

No 20

L ä n g e n s c h n i t t e

=====

zum Bebauungsplan

Friedhofstraße

Genehmigt

laut Erlass des Landratsamts Heilbronn
vom 18. Februar 1956 Nr. V 3005

Beglaubigt!

Offenau, den 24. Febr. 1956

Bürgermeisteramt:



Kirpzig
Bürgermeister

1. Fertigung

3005