










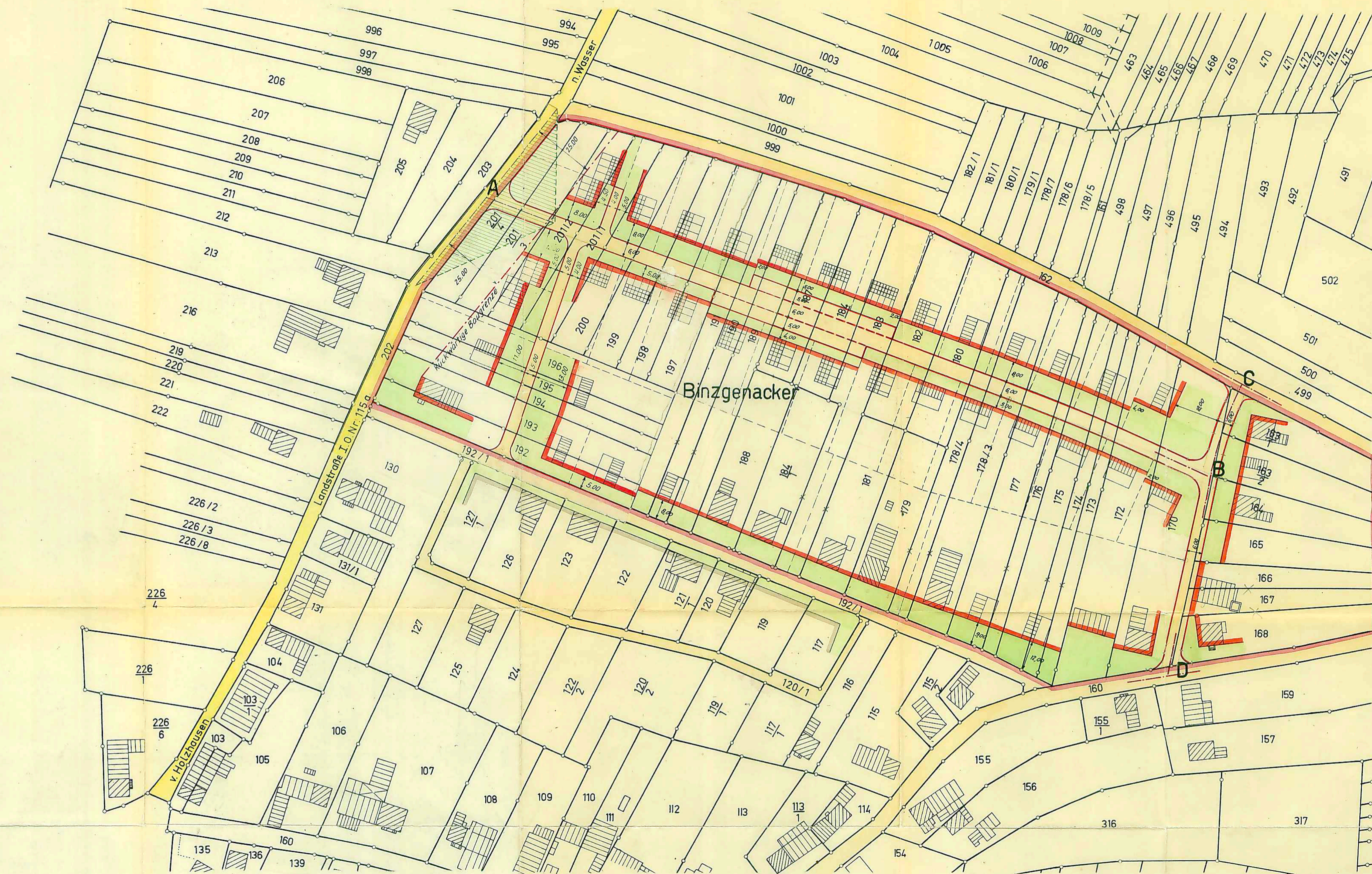


Zum Antrag vom 2. Mai 1961  
gehörig  
Ausfertigung 4  
Anlage 4



Zeichenerklärung:

-  Bestehende Gebäude  
 Neue Gebäude  
 Neu festzustellende Straßenflucht  
 Neu festzustellende Bauflucht  
 Amtlich festgestellte Straßenflucht  
 Amtlich festgestellte Bauflucht  
 Öffentliche Straßen und Platzanlagen  
 Landstraßen I.O.  
 Private Grünflächen  
 Grenze des Planungsgebietes



Reute, den 2. Mai 1961  
Das Bürgermeisteramt:

Bürgermeister

Freiburg, den 2. Mai 1961  
Der Planfertiger

Ing.-Büro für Vermessung  
FRITZ RAPPOLD  
Freiburg im Breisgau  
Schloßbergstr. 7 - Telefon 35370