





















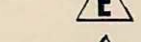


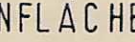




Zeichnerischer Teil
Zeichenerklärung

FESTSETZUNGEN  BAUGRADE  GRENZE DES RÄUML. GELTUNGSBER. BESTEH. GRUNDSTÜCKSGRENZE  AUFZUBEHENDEN  GEPLANTE  ABGRENZUNG UNTERSCH. NUTZUNG  FIRSTRICHTUNG  MIT LEITUNGSRECHT ZU BELAST. FLÄCHEN  VON BEBAUUNG FREIZUHALTENDE FLÄCHEN  ZAHL DER VÖLLEGECHOSSE  ZAHL DER VÖLLEGECHOSSE ZWINGEND	NUTZUNGSCHABLONE FÜLLSCHHEMA <table border="1"> <tr> <td data-bbox="2492 324 2539 337">BAUGEBIET</td><td data-bbox="2539 324 2655 337">ZAHL DER VÖLLEGECHOSSE</td></tr> <tr> <td data-bbox="2492 342 2539 356">GRUNDFLÄCHEN</td><td data-bbox="2539 342 2655 356">GESAMTFLÄCHEN</td></tr> <tr> <td data-bbox="2492 360 2539 376">ZAHL 602</td><td data-bbox="2539 360 2655 376">ZAHL 017</td></tr> <tr> <td data-bbox="2492 381 2539 394">BAUWEISE</td><td data-bbox="2539 381 2655 394"></td></tr> <tr> <td data-bbox="2492 399 2539 412">DACHNEIGUNG</td><td data-bbox="2539 399 2655 412"></td></tr> </table>	BAUGEBIET	ZAHL DER VÖLLEGECHOSSE	GRUNDFLÄCHEN	GESAMTFLÄCHEN	ZAHL 602	ZAHL 017	BAUWEISE		DACHNEIGUNG	
BAUGEBIET	ZAHL DER VÖLLEGECHOSSE										
GRUNDFLÄCHEN	GESAMTFLÄCHEN										
ZAHL 602	ZAHL 017										
BAUWEISE											
DACHNEIGUNG											
VERKEHRSFÄCHEN  STRASSENABGRENZUNGSLINIE  FAHRBAHN  GEGWEG FÜßWEG SCHRAMMBORD  ÖFFENTLICHE PARKFLÄCHEN  VERKEHRSFÄCHEN  BESONDERER ZWECKBESTIMMUNG  GARAGEN MIT FIRSTRICHTUNG  STELLPLATZE  NICHT ÜBERBAUBARE  SANDBLANKFLÄCHE	BAUWEISE  NUR EINZELHÄUSER ZULÄSSIG  NUR DOPELHÄUSER ZULÄSSIG  ED NUR EINZEL- UND DOPELHÄUSER ZUL.  AD BESONDERE BAUWEISE FÜR GARAGEN SH. SCHRIFTLICHE TEIL  KETTENBAUWEISE										
GRÜNFLÄCHEN  ÖFFENTL. GRÜNFLÄCHE  PRIVATE  STRASSENBAUM PFLANZGEBOT NACH §9 ABST. ZIFF. 25a BODG	ART DER NUTZUNG WR REINES WOHNGEBIET WA ALLGEMEINES WOHNGEBIET 5 GRUNDSTÜCK PLANNUMMER										

AUFGESTELLT NACH § 2 ABS. 1 BRAUG
BESCHLUSS DES GEMEINDERATES VOM
(ORTSÜBLICH BEKANNT GEMACHT) 12. 12. 1983
REUTE DEN DER BÜRGERMEISTER
FRÜHZEITIG BÜRGERBETEILIGUNG NACH
2a. ABS. 2 BRAUG AM 17. 2. 1983 *geg. (Kurs)*
REUTE DEN DER BÜRGERMEISTER *+ Stempel*
ÖFFENTLICH AUSGELEGEN NACH § 2a ABS. 6 BRAUG
VOM 12. 12. 1983 BIS 28. 12. 1983 *geg. (Kurs)*
(ORTSÜBLICH BEKANNT GEMACHT) *+ Stempel*
REUTE DEN 20. 9. 1984 DER BÜRGERMEISTER
ALS SATZUNG BESCHLOSSEN NACH § 10 ABS. 1
IN VERBINDUNG MIT § 4 GO AM 15. Nov. 1984 *geg. (Kurs)*
REUTE DEN DER BÜRGERMEISTER *+ Stempel*
GENEHMIGT NACH § 11 BRAUG AM 14. Jan. 1985 *geg. (Kurs)*
DURCH DAS LANDRATSAMT *+ Stempel*
DIE GENEHMIGUNG DES BEWAUUNGSPLANES WURDE NACH
12. JAN. ÜRSÜBLICH BEKANNT GEMACHT AM 12. 1. JAN. 1985
DER BEWAUUNGSPLAN TRAT DAMIT
AM 01. FEB. 1985 IN KRAFT
REUTE DEN 01. FEB. 1985 DER BÜRGERMEISTER *geg*

Reute den 1. Dezember 1983

<p>Für die Gemeinde:</p> <p><i>[Signature]</i></p>	<p>Planung:</p> <p>Gemeindeverwaltungsverband Denzlingen, Vorstellen, Reute</p>
<p>Bürgermeister</p>	<p>Bauverwalter</p>