

STADT B L U M B E R G

Schwarzwald-Baar-Kreis

S a t z u n g  
-----

über die Grenzen für den im Zusammenhang bebauten Ortsteil

Achdorf-Opferdingen

1. Änderung

Aufgrund des § 34 Abs. 2 des Bundesbaugesetzes in der Fassung der Bekanntmachung vom 18.08.76 ( BGBl S. 2256) (BBauG) in Verbindung mit § 4 der Gemeindeordnung für Baden-Württemberg in der Fassung vom 22.12.75 (Ges. Bl. 1976 S. 1) hat der Gemeinderat am 09.07.86 folgende Satzung beschlossen.

§ 1

Festlegung der Grenzen nach § 34 Abs. 2 BBauG

Die Grenzen für die Abrundungssatzung im Bereich dieser 1. Änderung werden gem. § 34 Abs. 2 BBauG festgelegt.

§ 2

Grenzen

Die Grenzen dieser 1. Änderung sind in den beigegeführten Lageplan M 1 : 1500 eingetragen. Dieser Bereich stellt damit auch die bebaute Ortslage dar. Der genannte Bereich wird damit einer möglichen Bebauung zugeführt.




§ 3


Inkrafttreten

Diese Satzung tritt mit der Bekanntmachung ihrer Genehmigung in Kraft.


Blumberg, den 09.07.86




Der Gemeinderat

  
(Hewer, Bürgermeisterstellvertreter)


Genehmigt gemäß <sup>Art 2</sup> § 34 BBauG,  
mit Verfügung vom 15. AUG. 1986

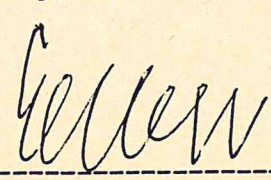


Landratsamt Schwarzwald-Baar-Kreis  
— Untere Baurechtsbehörde —  


Diese Satzung wurde durch Verfügung des Landratsamtes Schwarzwald-Baar-Kreis vom 15. 08. 86 genehmigt. Die Genehmigung sowie die Stelle, bei der die Abrundungssatzung mit Lageplänen eingesehen werden kann, wurden am 30. 08. 86 öffentlich bekanntgemacht. Die Satzung ist somit seit dem 30. 08. 86 rechtsverbindlich.

Blumberg, den 30. 08. 86



  
(Gerber, Bürgermeister)