

Stadt B l u m b e r g

Schwarzwald-Baar-Kreis

S a t z u n g

Über die Grenzen für den im Zusammenhang bebauten Ortsteil

N o r d h a l d e n / N e u h a u s

Auf Grund des § 34 Abs. 2 des Bundesbaugesetzes in der Fassung der Bekanntmachung vom 18. August 1976 (BGBl I S. 2256) (BBauG) in Verbindung mit § 4 der Gemeindeordnung für Baden-Württemberg in der Fassung vom 22. Dezember 1975 (Ges. Bl. 1976 S. 1) hat der Gemeinderat am 13.5.80 folgende Satzung beschlossen.

§ 1

Festlegung der Grenzen nach § 34 Abs. 2 BBauG

Die Grenzen des im Zusammenhang bebauten Ortsteiles Nordhalden-Neuhaus werden gemäß § 34 Abs. 2 BBauG festgelegt.

§ 2

Grenzen

Die Grenzen des im Zusammenhang bebauten Ortsteiles ergeben sich aus dem beigefügten Lageplan M 1 : 1500. Dieser Plan wird Bestandteil dieser Satzung, wir stellen damit die bebaute Ortslage dar. Die Grundstücke, die zu dieser bebauten Ortslage gehören sind in dem Lageplan durch Umgrenzung des Ortsteiles dargestellt. Diese Bereiche werden damit einer möglichen Bebauung zugeführt.

§ 3


Inkrafttreten

Diese Satzung tritt mit der Bekanntmachung ihrer Genehmigung in Kraft.

Blumberg, den 13. 5. 80


Der Gemeinderat:

34 Abs. 2
Genehmigt gemäß §§ ~~1~~ BBauG,
mit Verfügung vom 30. Mai 1980
Landratsamt Schwarzwald-Baar-Kreis
— Untere Baurechtsbehörde —



[Signature]
~~(Gerber, Bürgermeister)~~


(Schmid, Bürgermeister-
stellvertreter)



[Signature]

Diese Satzung wurde durch Verfügung des Landratsamtes
Schwarzwald-Baar-Kreis vom 30. 5. 80 genehmigt.
Die Genehmigung sowie die Stelle, bei der die Abrundungs-
satzung mit Lageplan eingesehen werden kann, wurden am
14. 6. 80 öffentlich bekanntgemacht. Die Satzung
ist somit seit dem 14. 6. 80 rechtsverbindlich.

Blumberg, den 14. 6. 80



[Signature]
(Schmid, Bürgermeister-Stellvertreter)