

Stadt B i l u m b e r g
Schwarzwald-Baar-Kreis

S a t z u n g

über die Grenzen für den im Zusammenhang bebauten Ortsteil

A c h d o r f

mit den Ortsteilen

- Achdorf
- Aselfingen und Überachen
- Eschach
- Opferdingen

Auf Grund des § 34 Abs. 2 des Bundesbaugesetzes in der Fassung der Bekanntmachung vom 18. August 1976 (BGBl I S. 2256) (BBauG) in Verbindung mit § 4 der Gemeindeordnung für Baden-Württemberg in der Fassung vom 22. Dezember 1975 (Ges. Bs. 1976 S. 1) hat der Gemeinderat am 26. 2. 80 folgende Satzung beschlossen.

§ 1

Festlegung der Grenzen nach § 34 Abs. 2 BBauG

Die Grenzen des im Zusammenhang bebauten Ortsteiles Achdorf werden gemäß §34 Abs. 2 BBauG festgelegt.

§ 2

Grenzen

Die Grenzen der im Zusammenhang bebauten Ortsteile ergeben sich aus den beigegeführten Lageplänen M 1 : 1500. Diese Pläne für Achdorf und die Ortsteile werden Bestandteil dieser Satzung, wir stellen damit die bebaute Ortslage dar. Die Grundstücke, die zu dieser bebauten Ortslage gehören sind in die Lagepläne durch Umgrenzung des Ortsteiles dargestellt. Diese Bereiche werden damit einer möglichen Bebauung zugeführt.


§ 3

Inkrafttreten

Diese Satzung tritt mit der Bekanntmachung ihrer Genehmigung in Kraft.


Blumberg, den 26. 2. 80

Der Gemeinderat



[Handwritten signature]

(Gerber, Bürgermeister)




Genehmigt gemäß §§ 34 Abs. 2 BBauG,
mit Verfügung vom 17. März 1980

Landratsamt Schwarzwald-Baar-Kreis
— Untere Baurechtsbehörde —

[Handwritten signature]

Diese Satzung wurde durch Verfügung des Landratsamtes Schwarzwald-Baar-Kreis vom 17. 3. 80 genehmigt. Die Genehmigung sowie die Stelle, bei der die Abrundungssatzung mit Lageplänen eingesehen werden kann, wurden am 29. 3. 80 öffentlich bekanntgemacht. Die Satzung ist somit seit dem 29. 3. 80 rechtsverbindlich.

Blumberg, den 29. 3. 80



[Handwritten signature]

(Gerber, Bürgermeister)