

FERTIGUNG:

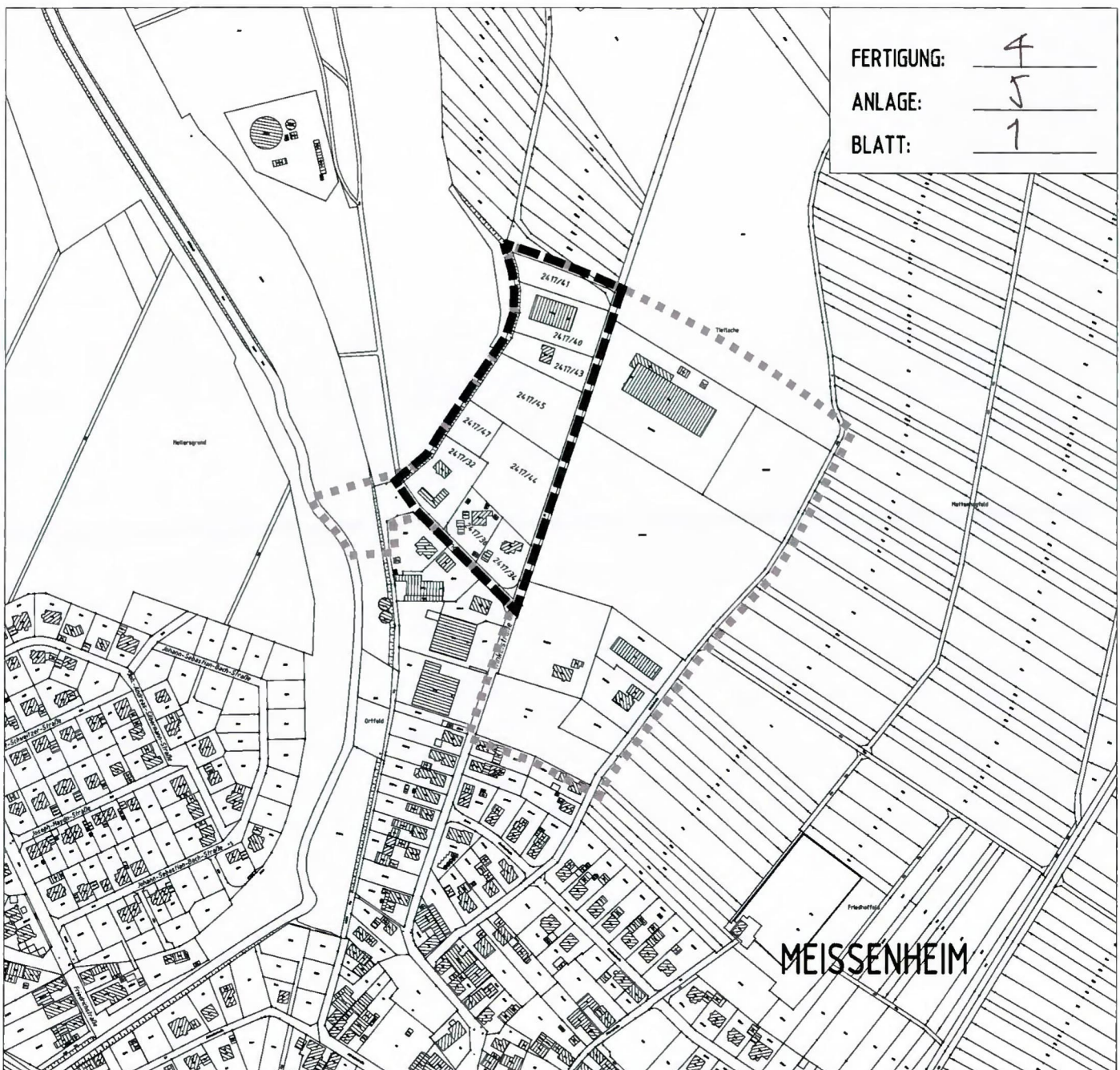
4

ANLAGE:


5

BLATT:

1



ABGRENZUNG GELTUNGSBEREICH DES
RECHTSKRÄFTIGEN BEBAUUNGSPLANES
"TIEFLACHE - TEIL B"



ABGRENZUNG GELTUNGSBEREICH DER
5. ÄNDERUNG B-PLAN "TIEFLACHE - TEIL B"



GEMEINDE MEISSENHEIM

5. ÄNDERUNG B-PLAN "TIEFLACHE - TEIL B"
(BEBAUUNGSPLAN DER INNENENTWICKLUNG NACH
§ 13a BAUGB)
ÜBERSICHTSPLAN

PLAN NR.:

DATUM: 08.01.14

GEÄND.:

PROJ. NR.: 0913170

BEARB. LIF/60

MAßST.: 1 : 5000

24. April 2014

PLANUNGSBÜRO FISCHER

79100 FREIBURG, GÜNTERSTALSTR. 32
TEL. 0761 / 70342-0 FAX. 70342-24
email info@planungsbuero-fischer.de

Stadtplanung
Architektur
Landschaftsplanung
Baulanderschließung

PLANZEICHEN, DIE IM RAHMEN DER 5. ÄNDERUNG ZUSÄTZLICH ERFORDERLICH WURDEN

FERTIGUNG:

4

ANLAGE:

4

BLATT:

1

20-45°

DACHNEIGUNG ALS MINDEST-/HÖCHSTMASS

SD = SATTELDACH PD = PULTDACH

ZD = ZELTDACH

GE ₁	II
0.8	0.8
0	20-45° u. SD/PD/ZD

1	2
3	4
5	6

NUTZUNGSSCHABLONE

1 = ART DER BAULICHEN NUTZUNG

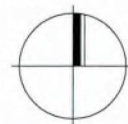
3 = GRUNDFLÄCHENZAHL (GRZ)

5 = BAUWEISE

2 = ZAHL DER VOLLGESCHOSSE
ALS HÖCHSTGRENZE

4 = GESCHOSSFLÄCHENZAHL (GFZ)

6 = DACHNEIGUNG/DACHFORMEN



GEMEINDE MEISSENHEIM

5. ÄNDERUNG B-PLAN "TIEFLACHE - TEIL B"
(BEBAUUNGSPLAN DER INNENENTWICKLUNG NACH
§ 13a BAUGB)

DECKBLATT ZEICHNERISCHER TEIL UND LEGENDE

PLAN NR.:

DATUM: 08.01.14

GEÄND.:

PROJ NR.: 0913170

BEARB: LIF/GÖ

MASS: 1 : 5000

24. April 2014

PLANUNGSBÜRO FISCHER

79100 FREIBURG, GÜNTERSTALSTR. 32

TEL. 0761 / 70342-0 FAX. 70342-24

email info@planungsbuero-fischer.de

Stadtplanung
Architektur
Landschaftsplanung
Baulanderschließung