









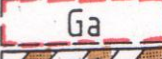







## PLANZEICHENERKLÄRUNG ZUR ÄNDERUNG NACH § 13 BAUGB

	ÄNDERUNGSBEREICH
	GELTUNGSBEREICH DES BEBAUUNGSPLANES ( ERWEITERUNG )
	AUFZUHEBENDE FESTSETZUNGEN
	NUTZUNGSART ALLGEMEINES WOHNGEBIET
	ZAHL DER VOLLGESCHOSSE
	GRUNDFLÄCHENZAHL
	GESCHOSSFLÄCHENZAHL
	OFFENE BAUWEISE, NUR EINZELHÄUSER ZULÄSSIG
	BAUGRENZE
	FIRSTRICHTUNG
	GARAGENFLÄCHEN
	STRASSENFLÄCHE BESONDERER ZWECKBESTIMMUNG - ANLIEGERWEG
	GEHWEG
	VERKEHRSGRÜN
	ZU ERHALTENDE BÄUME UND STRÄUCHER
	SICHTWINKEL

GEMEINDE HASSMERSHEIM ORTSTEIL NECKARMÜHLBACH

## BEBAUUNGSPLANÄNDERUNG NACH § 13 BAUGB

# ZIEGELHELDE II

im Bereich des ehemaligen Kirchengrundstücks

LAGEPLAN M. 1 : 500

DIE GEMEINDE:



DER PLANFERTIGER:

ING.BÜRO FÜR KOMMUNALPLANUNG  
SCHILLERSTRASSE 29-31  
74821 MOSBACH TEL. 06261-92900

ANLAGE: 2

FERTIGUNG: 1

DATUM :

04.03.1996