








**Stadt Oberndorf a.N.
Gemarkung Oberndorf
Landkreis Rottweil**

**Bebauungsplan
„Kapelle V“**

Legende

Rechtskraft: 21.05.1966

	ÖFFENTLICHE STRASSENVERKEHRSFLÄCHEN
	" GRÜNFLÄCHEN
	NICHT ÖFFENTL. VERKEHRSFLÄCHEN
	ÜBERBAUBARE GRUNDSTÜCKS- (GRUND) FLÄCHEN
	GARAGENFLÄCHEN
	UNÜBERBAUBARE GRUNDSTÜCKSFLÄCHEN
	" VORGARTENFLÄCHEN
	ABBRUCH
	GRENZE DES RÄUMLICHEN GELTUNGSBEREICHES
	BAULINIEN
	BAUGRENZEN
	ZAHL DER VOLLGESCHOSSE
	VERMESSENE GRUNDSTÜCKSGRENZEN
	NICHT VERMESS. "
	GEHWEG
	SICHERHEITSSTREIFEN