










452




 BESTEHENDE GEBÄUDE
 BESTEHENDE GEBÄUDE VOM
 PLANER NACHGETRAGEN

 BESTEHENDE GRUNDSTÜCKSGRENZEN
 WEGFALLENDE GRUNDSTÜCKSGRENZEN
 GEPL. BAUPARZELLENGRENZEN

 GRENZE DES PLANUNGSGBIETES

 FUSSWEG
 FAHRBAHN
 SCHRAUMBORD
 STRASSENABGRENZUNGSLINIE
 P ÖFFENTLICHE PARKFLÄCHEN

WR
WA

FLÄCHEN FÜR VERSORGSANLAGEN

TRAFOSTATION

HOCHBEHÄLTER








HOCHBEHÄLTER WEGFALLEND

DRUCKERHOHUNGSANLAGE FÜR STRASSENZUG B-C

 ÖFFENTLICHE GRÜNFLÄCHEN SPIELPLATZ








I + IS	1 VOLLGESCHOSS + 1 ALS VG ANZURECHNENDES SOCKELGESCHOSS
II	ZAHLE DER VOLLGESCHOSSE HÖCHSTGRENZE
II	ZAHLE DER VOLLGESCHOSSE ZWINGEND
0.3	GRUNDFLÄCHENZAHLE
0.6	GESCHOSSFLÄCHENZAHLE

GEPL. GARAGEN	BERGSEITIG MIT HUMUSÜBERDECKUNG TALSEITIG IM GEBÄUDE EINBEZOGEN
GEPL. STELLPLÄTZE	

-  OFFENE BAUWEISE
-  OFFENE BAUWEISE
NUR EINZELHAUSER ZULÄSSIG
-  OFFENE BAUWEISE
DOPPELHAUSER + HAUSGRUPPEN ZULÄSSIG
-  BAULINIE
-  BAUGRENZE
-  GEPL. GEBÄUDE MIT SATTELDACH
-  FIRST - UGEBÄUDERICHTUNG

 LANDWIRTSCHAFT
 FORSTWIRTSCHAFT

 BEST.-UND GEPL. WALDGRENZE
 WEGFALLENDE WALDGRENZE

 SCHICHTLINIEN MIT 1m HÖHENABSTAND
 ABGRENZUNG UNTERSCHIEDLICHER NUTZUNG
 MIT LEITUNGSRECHTEN
 ZU BELASTENDE FLÄCHEN
 STRASSENBÜSCHUNGEN
 # 9 Abs 1 Nr 26 und
 Abs 6 BBAug
 AUFSCHÜTTUNG
 ABGRABUNG
 STÜTZMAUER

BÜRGEMEISTER *L. H. ...*

STEINEN, D 31160, 10. Mai 1987


BÜRGERMEISTER *H. Hummel*

Geschäftsm. gemäß § 11 BBauG

Landratsamt
Staatliche Verwaltung
— Bauabteilung —

BÜRGEMEISTER

↓ Baumling

GEMEINDE
4


BÜRGERMEISTER *H. H. H. H. H.*

LAN...
Möller

100