


PLANZEICHEN


Art der baulichen Nutzung (§9 Abs.1 Nr.1 BauGB)

SO Sondergebiet (Rettungszentrum)

Bauweise, Baulinien, Baugrenzen (§ 9 Abs.2 BauGB, §§ 22 und 23 BauNVO)

 Baugrenze
a abweichende Bauweise

Planungen, Nutzungsregelungen Maßnahmen und Flächen für Maßnahmen zum Schutz, zur Pflege und zur Entwicklung von Natur und Landschaft (§ 9 Abs.1 Nr.20,25 und Abs.6 BauGB)


 Umgrenzung von Flächen für Maßnahmen zum Schutz, zur Pflege und zur Entwicklung von Natur und Landschaft (Sukzession)

Hauptversorgungsleitungen (§ 9 Abs. 1 Nr.13 und Abs. 6 BauGB)

—●—●— oberirdisch, 20 kV Freileitung
—◊—◊— unterirdisch

Sonstige Planzeichen

 Grenze des räumlichen Geltungsbereiches des Bebauungsplanes

 Umgrenzung der Flächen, die von Bebauung freizuhalten sind.

HINWEISE

Füllschema der Nutzungsschablone

Art der baulichen Nutzung	Art der Zweckbestimmung
Bauweise	