

# Zeichenerklärung

**SO**

Sondergebiet } Art der  
(Schuppen) } baul. Nutzung

I

Zahl der Vollgeschosse

0,3

Grundflächenzahl

0,3

Geschossflächenzahl

SD


Satteldach

20-25°

Dachneigung




Baugrenze



Firstrichtung



Grenze des räuml.  
Geltungsbereich



Verkehrsfläche



Leitungsrecht




freizuhaltende Sichtfläche  
Sichthindernisse  $\leq 0,80$  m  
über Fahrbahnniveau



von der Bebauung freizuhaltende  
Grundstücksflächen

Baugebiet	Zahl der Vollgeschosse
Grund - flächenzahl	Geschoss - flächenzahl
Bau massen- zahl	Bauweise
Dachform / Dachneigung	




Umgrenzung von Flächen  
zum Anpflanzen von Bäumen  
und Sträuchern (Pflanzgebot)



Elektr. - Freileitung  
mit Schutzstreifen



Ein- und Ausfahrtsverbot



Grünfläche als Bestandteil  
von Verkehrsanlagen



Abgrenzung  
unterschiedlicher Nutzung

Gefertigt:

Meßstetten, den 15. Feb. 1993

Stadtbauamt