





Ergänzung zum Bebauungsplan „UNTER NAK“ Teil II

Zeichenerklärung

 Grenze des räumlichen Geltungsbereichs der Ergänzung des Bebauungsplanes

 Aufzuhebende Baulinie

 Aufzuhebende Baugrenze

 Neu festzusetzende Baugrenze



Aufzuhebende Festsetzungen


Die Übereinstimmung dieser Abschrift
mit der Urschrift bescheinigt.
5. Feb. 1973





Baugebiet		II
Grundflächenzahl	0,4	0,8
Baumassenzahl	-	0
	Flachdach	
		Geschossflächenzahl
		Bauweise (offen)

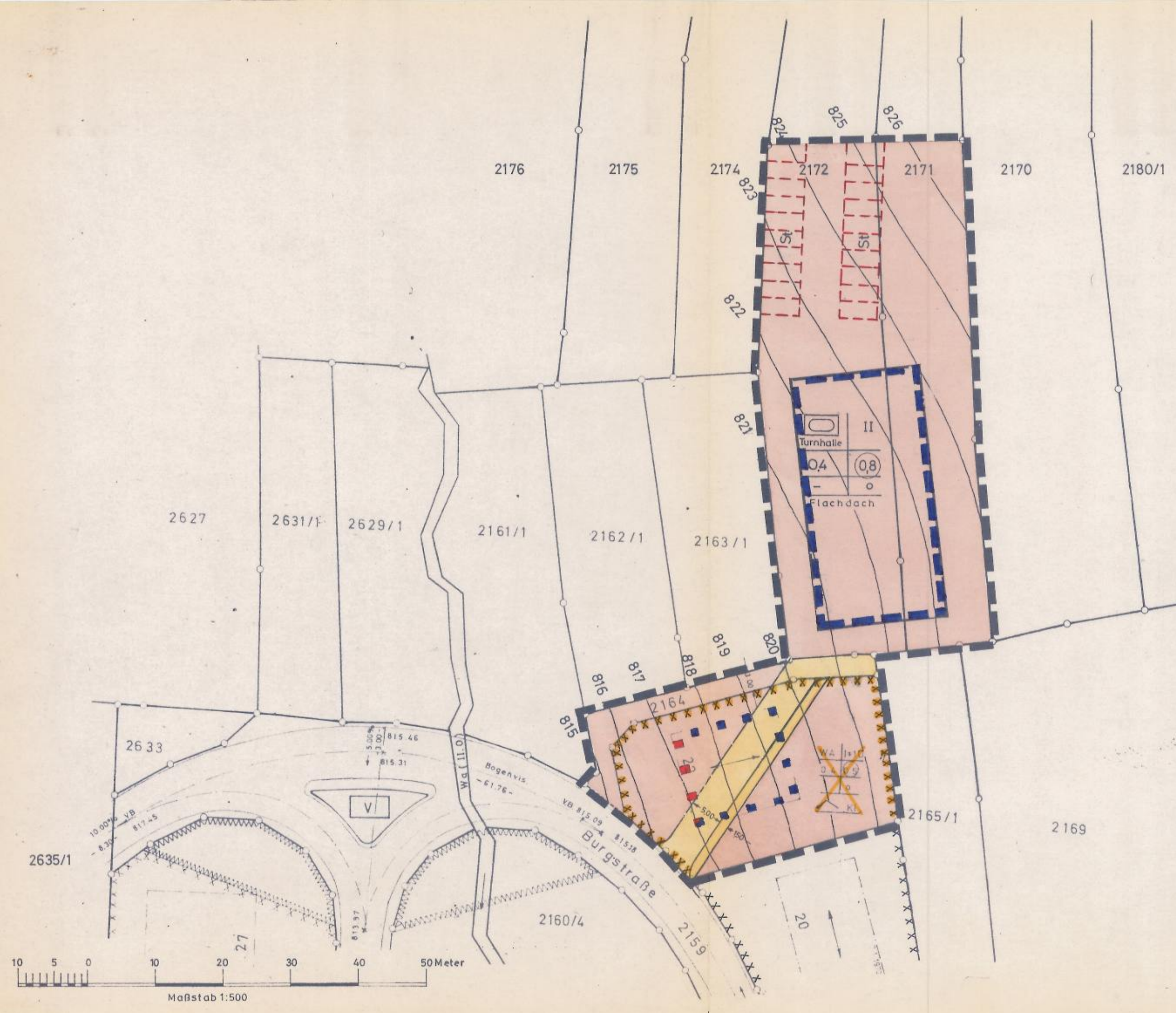
Gerechigt durch
Landratsamt
Balingen, den 23. Jan. 1973
gezeichnet
i. V. Dr. LUZ

 Stellplätze

 Aufzuhebende Firstrichtung

 Aufzuhebende besondere baul. Vorkehrungen

 820 Höhenlinie mit Höhenzahl



Gefertigt:
746 Balingen, den 30. Aug. 1972
Vermessungsbüro
Licht - Uttenweiler
746 Balingen, Pfütznerstr. 6
Telefon (07433) 7181