


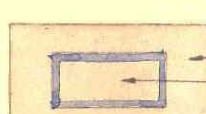



Bauweise offen  
weitere Festsetzungen siehe Planeinschrieb

Zeichenerklärung

-  Grenze des räumlichen Geltungsbereiches (§ 9 Abs. 5 BBauG)
-  Aufzuhebende Festsetzungen
-  Baugrenze (§ 23 Abs. 3 BauNVO)
-  Baufläche WR  
unüberbaubar  
überbaubar

WR = Reines Wohngebiet (§ 3 BauNVO)  
GRZ = Grundflächenzahl  
GFZ = Geschoßflächenzahl  
Z = Zahl der Vollgeschoße  
D = Dachneigung  
DG = Dachgeschoß  
GA = Garagen

 Stellung (Firstrichtung) der Gebäude- und Dachform  
(§ 9 (1-1b) BBauG).

Mit Erlaß v. 15.9.66  
Nr. Ia 612.21  
**Genehmigt**

Böblingen, 15. SEP. 1966



Landratsamt  
im Auftrag  
Reg. Amtmann

Kreis Böblingen Gem. Steinenbronn

# BEBAUUNGSPLANÄNDERUNG

SCHAFGARTENÄCKER

Masstab = 1:500

Vorgang: Genehm. durch Erlaß des Landratsamtes Nr. I a 3005 vom 19. 7. 1960

<u>ALS ENTWURF</u> (§ 10 BBauG)	lt. Bekanntmachung des Bürgermeisteramtes	vom .....
	öffentl. ausgelegt vom .....	bis .....
<u>ALS SATZUNG</u> (§ 10 BBauG)	vom Gemeinderat beschlossen	am .....
	Niederschrift Nr. ....	
<u>GENEHMIGT</u> (§ 11 BBauG)	Landratsamt m.Erl. vom .....	Nr. ....

<u>IN KRAFT GETRETEN</u> (§ 12 BBauG)	am .....
	lt. Bekanntmachung des Bürgermeisteramtes
	vom .....
<u>ÖFFENTL. AUSGELEGT</u>	vom .....
	bis .....
	im Rathaus

EUGEN ROLLER  
öffentl. best. Vermessungsg.  
HEINZ SCHURER  
beid. u. öffentl. best. Ingenieur  
STUTTGART-VAIHINGEN  
Hintere Straße 6 - Telefon 78 63 27

Gefertigt:  
Stgt.-Vaihingen, den 29. 4. 66  
*[Signature]*  
beid. u. öffentl. best./ng.

