










Zeichenerklärung

	genehmigte Baulinie
	projektierte "
	aufzuhebende "
	genehmigter Vorgarten
	projektierter "
	Bauverbot
	projekt. Straße
256,06	genehm. Straßenhöhe
260,62	projekt. "
	projekt. Grenze
	Abgrenzung des Bebauungsplans