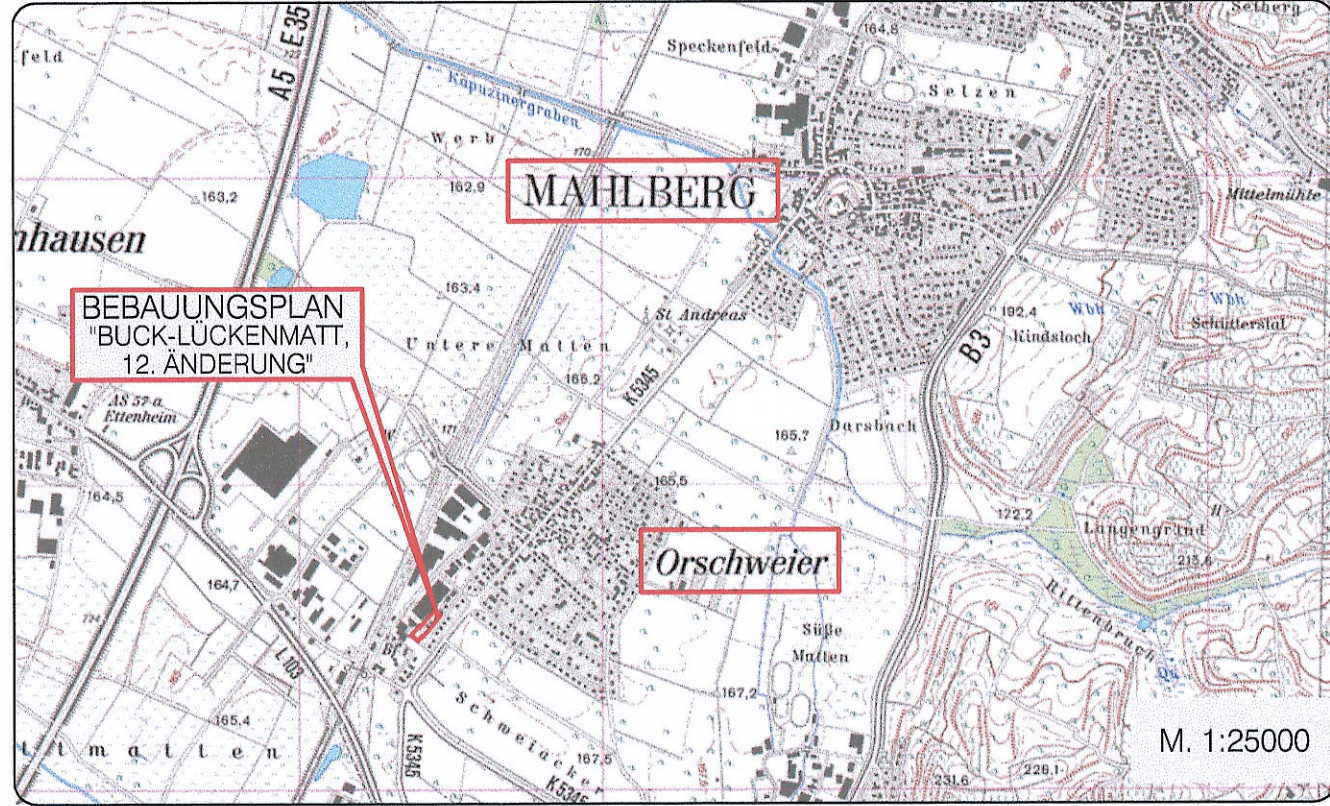


Bebauungsplan "Buck-Lückenmatt" vom 14.01.1977
in der Fassung der 11. Änderung vom 03.05.2000



Legende:

Änderungsbereich

Streichung von Festsetzungen
des Bebauungsplanes
"Buck-Lückenmatt" vom 14.01.1977

Geltungsbereich des
Bebauungsplan "Buck-Lückenmatt" vom 14.01.1977
in der Fassung der 11. Änderung vom 03.05.2000

Plangrundlage:

vorhandenes Hauptgebäude

Flurstücksnummer

vorhandenes Nebengebäude

Flurstücksgrenze

Füllschema der Nutzungsschablone: 12. Änderung

WA	X	II
0,4	0,4	0,8
-	△	

20° - 30°

Gebietsnummer	
Art der baulichen Nutzung	Anzahl der Vollgeschosse als Höchstmaß
Grundflächenzahl	Geschossflächenzahl
-	Bauweise
Dachgestaltung	


WA	X	II
0,5	0,4	0,8
-	△	

20° - 30°

Änderungsbereich
3 231 qm

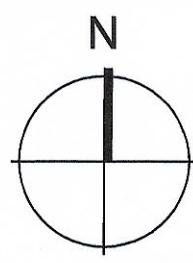
STAND: 24.02.2016
FASSUNG: SATZUNG

ANLAGE NR. 1



STADT MAHLBERG
STADTTEIL ORSCHWEIER
ORTENAUKREIS

BEBAUUNGSPLAN
UND ÖRTLICHE BAUVORSCHRIFTEN
"BUCK-LÜCKENMATT, 12. ÄNDERUNG"
ZEICHNERISCHER TEIL



M 1 : 500



Es wird bestätigt, dass die Inhalte dieses
Bebauungsplanes mit dem hierzu ergangenen
Beschluss des Gemeinderats der Stadt Mahlberg
vom 25.04.2016 übereinstimmen

Mahlberg, 04. Mai 2016

Dietmar Benz
Bürgermeister

Verfahrensdaten:

Aufstellungsbeschluss: 27.07.2015
Entwurfsbilligung: 23.11.2015
Offenlage: 07.12.2015 - 05.02.2016
Satzungsbeschluss: 25.04.2016

Der Bebauungsplan ist durch öffentliche
Bekanntmachung gemäß §10 Abs. 3 BauGB
am 29. April 2016 in Kraft getreten.

Mahlberg, 04. Mai 2016

Dietmar Benz
Bürgermeister

In Kraft getreten am: 29. April 2016

Die verwendete Plangrundlage mit Stand 2015
entspricht den Anforderungen des § 1 PlanZV

PROJEKT	2015 165
BEARB.	Jäger
GEZ.	Schr
DATUM	24.02.2016
2015 165_baupl_satz_bp	

PLANUNG
77886 Lauf ☎ 07841/703-0

