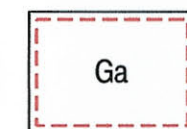


Planzeichenerklärung

Regelungen zur Ausnutzung



Baugrenze




Flächen für Garagen


Verkehrsflächen



Fahrbahn




Gehweg

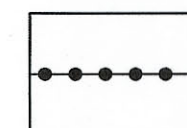


Straßenbegrenzungslinie

Sonstige Planzeichen



Grenze des Bebauungsplanes
"Lachenfeld ober und unter dem Kirchfeld"

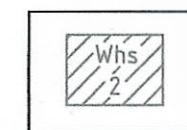


Abgrenzung
unterschiedlicher Nutzung



Streichung von Festsetzungen
des Bebauungsplanes
"Lachenfeld ober und unter dem Kirchfeld"

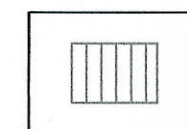
Plangrundlage



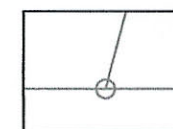
Hauptgebäude



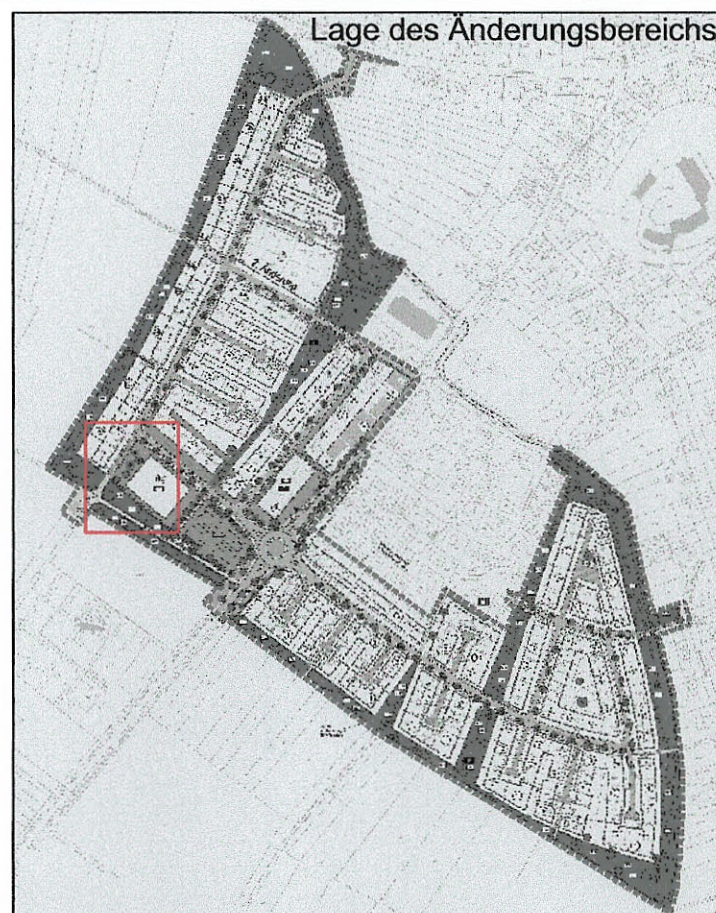
Flurstücksnummer



Nebengebäude



Flurstücksgrenze



STAND: 23.10.2014
FASSUNG: SATZUNG

ANLAGE NR. 1



STADT MAHLBERG

ORTENAUKREIS


BEBAUUNGSPLAN

"LACHENFELD OBER UND UNTER DEM KIRCHWEG, 5. ÄNDERUNG"

ZEICHNERISCHER TEIL



M 1 : 500



Es wird bestätigt, dass die Inhalte dieses
Bebauungsplanes mit dem hierzu ergangenen
Beschluss des Gemeinderats der Stadt Mahlberg
vom 24.11.2014 übereinstimmen

Mahlberg, den 22. Dez. 2014



Der Bebauungsplan ist durch öffentliche
Bekanntmachung gemäß §10 Abs. 3 BauGB
am 6. Dez. 2014 in Kraft getreten.

Mahlberg, den 22. Dez. 2014



Verfahrensdaten:

Aufstellungsbeschluss: 14.04.2014

Entwurfsbilligung: 18.08.2014

Offenlage: 15.09.2014 - 29.10.2014

Satzungsbeschluss: 24.11.2014

In Kraft getreten am: 6. Dez. 2014

Die verwendete Planunterlage mit Stand Jan. 2013
entspricht den Anforderungen des § 1 PlanZV

| | |
|---------------------------|------------|
| PROJEKT | 2014 062 |
| BEARB. | Kernler |
| GEZ. | Schr |
| DATUM | 23.10.2014 |
| 2014062_kr_satz_bp_5Änder | |

PLANUNG

77886 Lauf ☎ 07841/703-0

ZINK
INGENIEURE