

## D. Zeichenerklärung




Dorfgebiet  
mit zwingender Firstrichtung

§ 9 Abs.1 Nr.  
1a.b.BBauG  
§ 5 BauNVO


MD	II
0,4	-

Art der baulichen Nutzung	Zahl der Vollge- schosse
Grundflächenzahl	



Straßenverkehrsflächen

§ 9 Abs.1 Nr.3  
BBauG



Straßenverkehrsflächen ohne Anschluß  
(Zufahrt) der Grundstücke an die Ver-  
kehrsflächen

§ 9 Abs.1 Nr.4  
BBauG



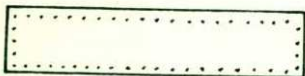
Öffentliche Parkflächen

§ 9 Abs.1 Nr.  
10 BBauG



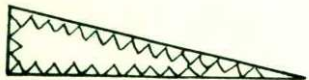
Grünflächen (Spielplatz)

§ 9 Abs.1 Nr.  
8 BBauG



Baugrundstück für den Gemeinbedarf  
(Keller)

§ 9 Abs.1 Nr.1f  
BBauG



Sichtflächen

§ 9 Abs.1 Nr.11  
BBauG



Grenze des räumlichen Geltungsbe-  
reichs des Bebauungsplanes


§ 9 Abs.5 BBauG



Baugrenze

§ 23 Abs.3  
BauNVO

### E. Nachrichtliche Übernahmen



Bestehende Grenze der Ortsdurch-  
fahrt

§ 9 Abs.2  
Straßengesetz



Aus dem Entwurf zum Umlegungsplan  
übernommenen künftigen Grundstücks-  
grenzen.

§ 9 Abs.4 BBauG