












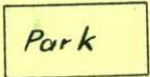
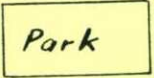
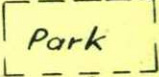
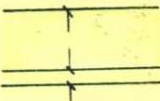
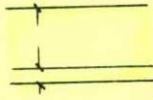
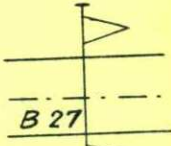


e) Legende:

	1. bereits rechtsverb.	2. festzu- setzen	3. aufzu- heben	4. in A sich
Baugrenze Straßenbegrenzungslinie	_____	_____	_____	-----
Baugrenze u. gleichzeitig Straßenbegrenzungslinie	_____	_____	_____	-----
Baulinie (§ 23 BaunutzVO)	_____	_____	_____	-----
nicht überbaubare Grund- stücksflächen				
bebaubare Grundstücks- flächen				
Grundstücke für den Gemeinbedarf				
öffentl. Freiflächen und Sonderzweckflächen				
Verkehrsflächen				
Höhenlagen:	× <u>155.45</u>	× <u>155.45</u>	× <u>155.45</u>	
Grundstücksgrenzen	—○—	<u>Grenze des Planbereichs</u>	<u>Grenze der Ortsdurch- fahrt</u>	

Die blau schraffierten Sichtfelder müssen von jeder sichtbehindernden Bebauung, Bepflanzung, Einfriedigung und Benützung frei gehalten werden.