








Legende:

-  Gen. Baulinie d. Erlaß des Landratsamts Heilbr.
vom 20. II. 1950 N.Y. 3006
-  herausfallende Baulinien u. Baugrenzen
-  proj. neue Baulinien
-  Baustreifen
-  Vorgartenflächen
-  Bauverbotsflächen
-  Öffentliche Wegflächen

Anmerkung: Die im Genehmigten Bebauungsplan v. 20. II. 1950
festgelegten Straßenhöhen bleiben bestehen.