

Kreis Heilbronn  
Stadt Gundelsheim

# Lageplan

zum Bebauungsplan „Änderung  
Römheldstraße u. Schloßpark“  
1:500

Textteil  
zum Bebauungsplan  
"Änderung Römheldstraße und Schloßpark"

Festsetzungen zum Bebauungsplan:

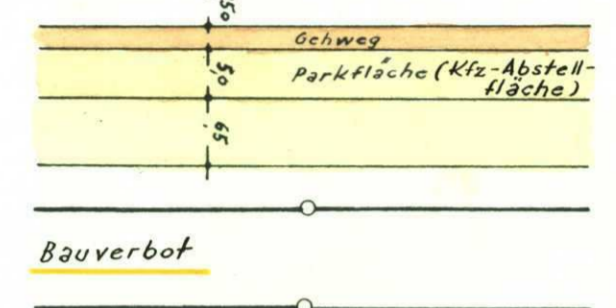
Art der baulichen Nutzung:

Sondergebiet (S)  
Freibad und Erholungsgelände  
Verkehrs- und Parkplätze

zulässig sind alle für den  
Badebetrieb notwendigen  
baulichen Anlagen.

Die im Lageplan gestrichelt gezeichneten Anlagen werden lagemäßig erst  
im endgültigen Bauentwurf festgelegt.

Legende



Verkehrsflächen:


Grundstücksgrenzen:

Aufzuheben:

Grenze des Planbereichs:

Höhenangaben der Verkehrsflächen sind nicht erforderlich, da die Tiefen-  
bacher Straße und die Römheldstraße bereits ausgebaut sind.

Baugrundstücke für  
den Gemeinbedarf  
Festzusetzen:



Aufgestellt durch Gemeinderatsbeschuß vom 27. Aug. 1963 (S. 92)

t. ....

Als Satzung festgesetzt durch Gemeinderatsbeschuß vom 22. Mai 1963 (S. 105)

t. ....

Genehmigt durch Erlaß des Landratsamts Heilbronn Nr. V/3005 vom 22. Okt. 1963

t. ....

Rechtsverbindlich mit Wirkung vom 31. Oktober 1963



(21)


Bearbeitet:

Staatliches Vermessungsamt Heilbronn  
Nebenstelle Neckaraulm  
Neckarsulm, den 13. 10. 1963

Regierungsvermessungsamt

Tiefenbacher / Römheldstraße

Detaillierung,  
auch in größerem Maßstab,  
nicht gestattet



laut Verfügung des Landratsamts  
Heilbronn vom 22. 10. 63  
im Auftrag: