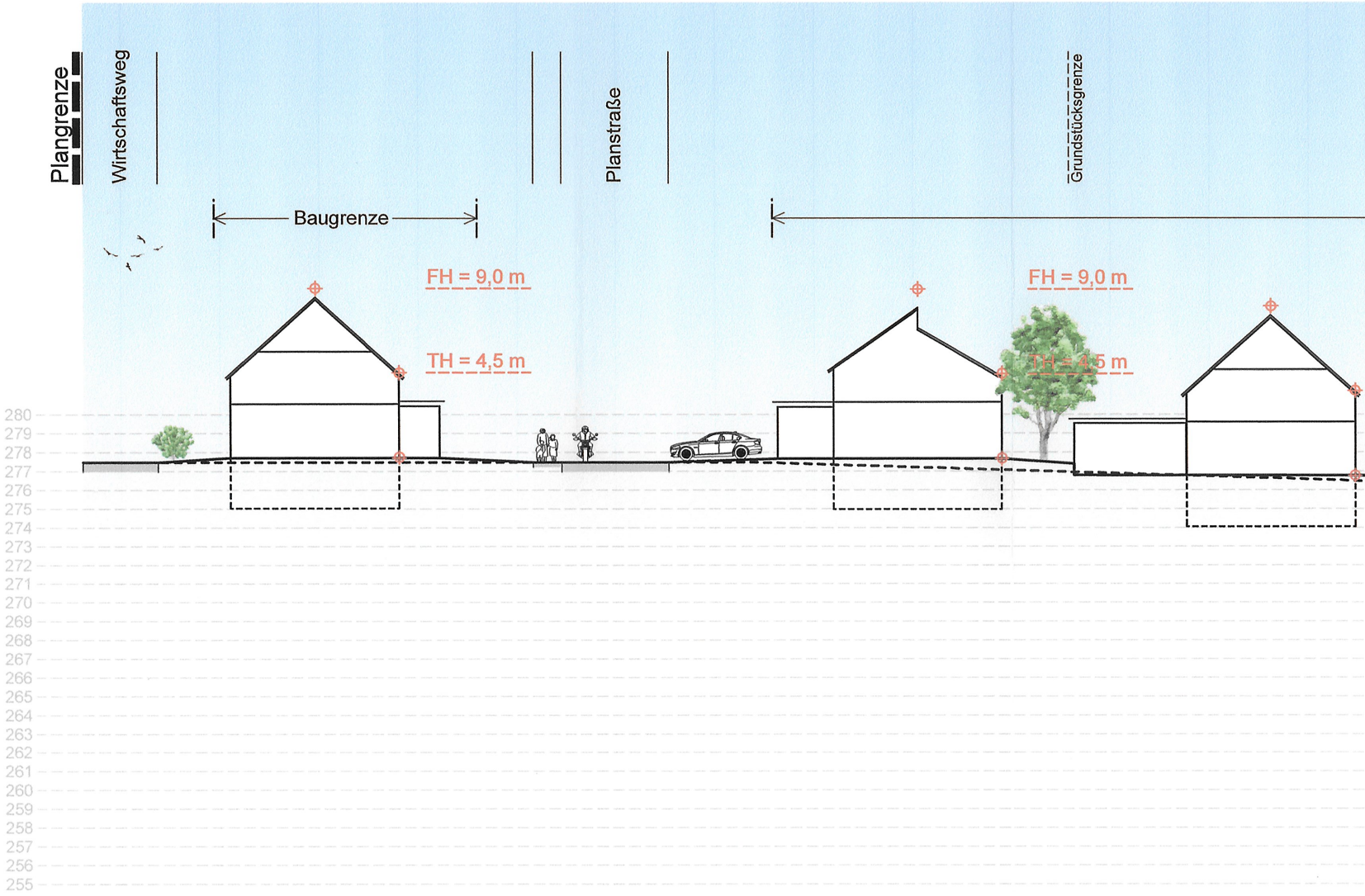
Plangrenze
Wirtschaftsweg
Planstraße
Grundstücksgrenze
Baugrenze
FH = 9,0 m
TH = 4,5 m
FH = 9,0 m
TH = 4,5 m
280
279
278
277
276
275
274
273
272
271
270
269
268
267
266
265
264
263
262
261
260
259
258
257
256
255

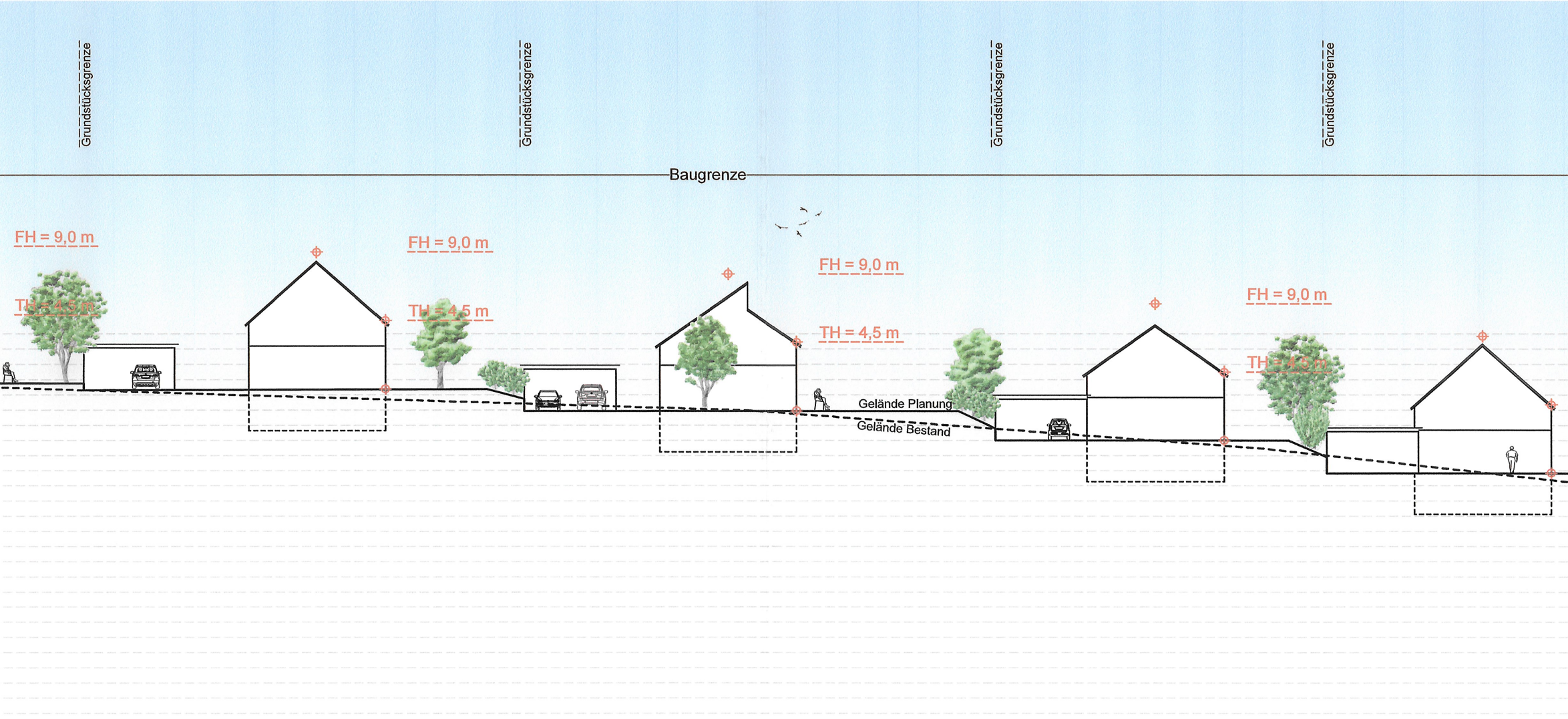
Grundstücksgrenze
Grundstücksgrenze
Grundstücksgrenze
Grundstücksgrenze
Baugrenze
FH = 9,0 m
TH = 4,5 m
FH = 9,0 m
TH = 4,5 m
FH = 9,0 m
TH = 4,5 m
Gelände Planung
Gelände Bestand
FH = 9,0 m
TH = 4,5 m

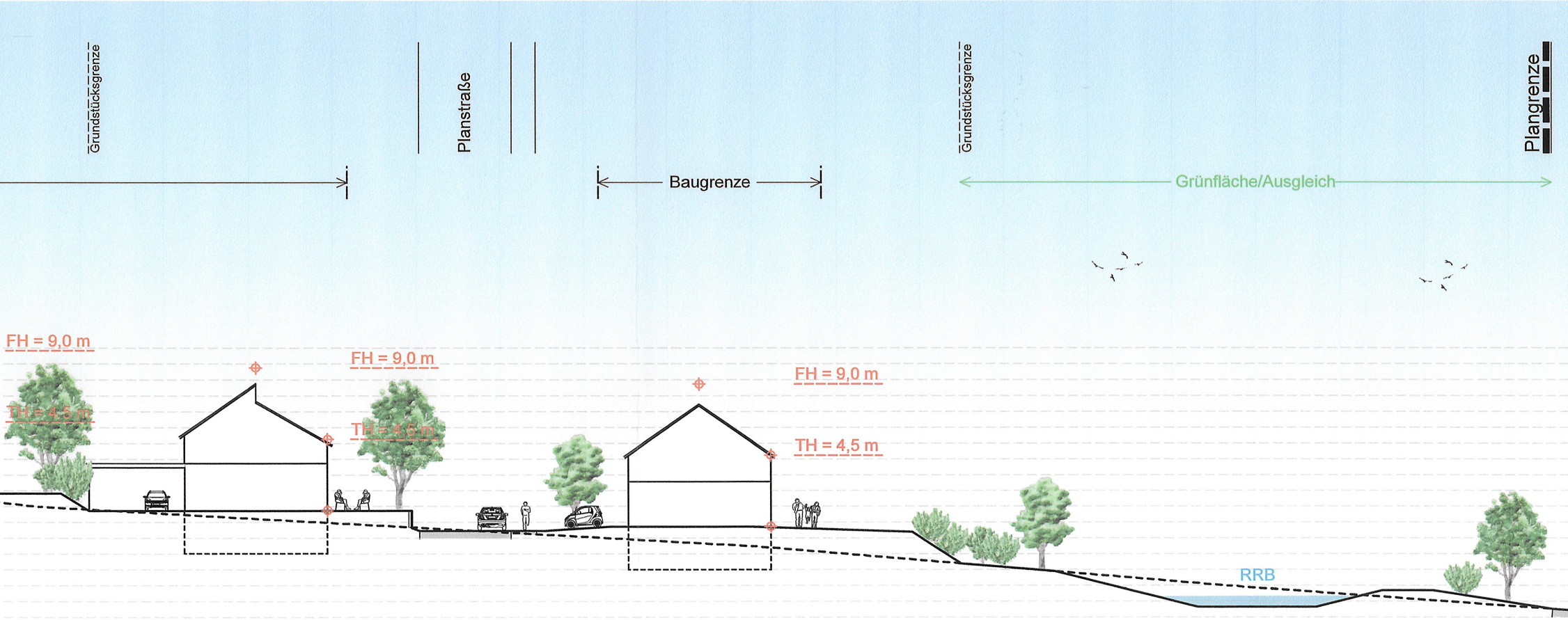
Grundstücksgrenze
Planstraße
Grundstücksgrenze
Plangrenze
Baugrenze
Grünfläche/Ausgleich
FH = 9,0 m
TH = 4,5 m
FH = 9,0 m
TH = 4,5 m
FH = 9,0 m
TH = 4,5 m
RRB

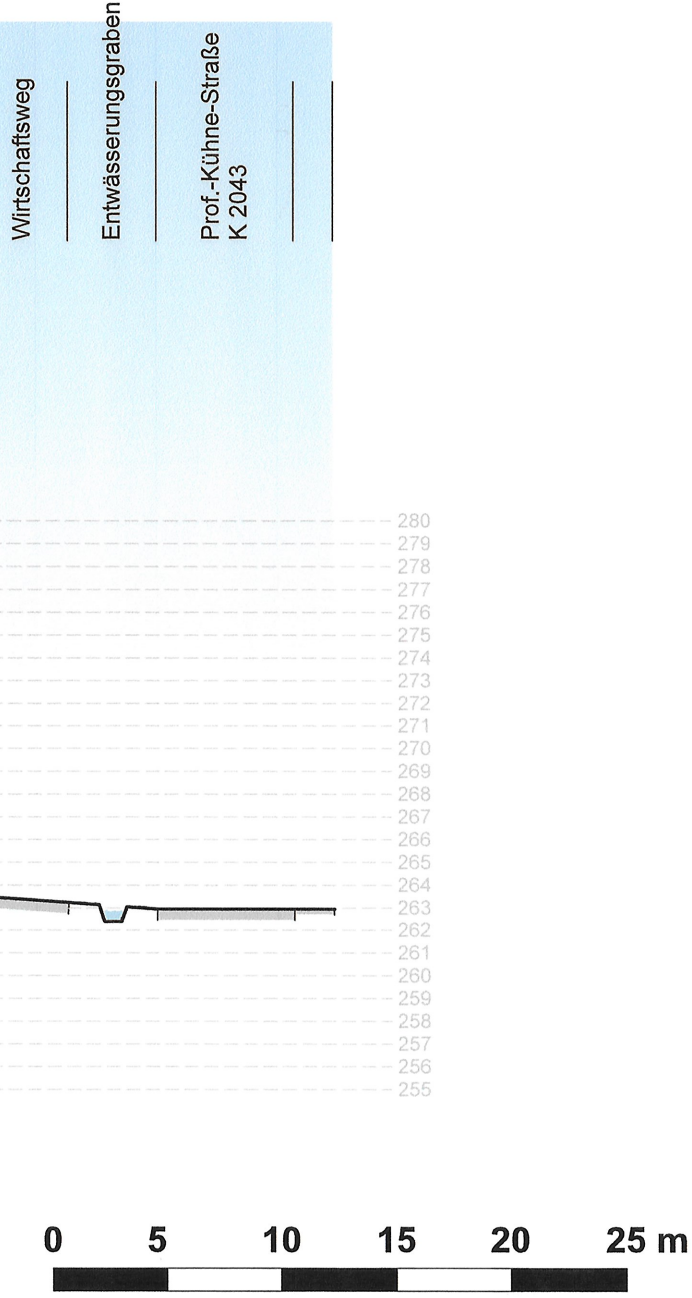
Wirtschaftsweg
Entwässerungsgraben
Prof.-Kühne-Straße
K 2043
280
279
278
277
276
275
274
273
272
271
270
269
268
267
266
265
264
263
262
261
260
259
258
257
256
255
0
5
10
15
20
25 m

KOMMUNALPLANUNG ▪ TIEFBAU ▪ STÄDTEBAU
Dipl.-Ing. (FH) Guido Lysiak **Dipl.-Ing. Jürgen Glaser**
Dipl.-Ing., Dipl.-Wirtsch.-Ing. Steffen Leiblein
Beratende Ingenieure und freie Stadtplaner
Eisenbahnstraße 26, 74821 Mosbach ▪ Fon 06261/9290-0 ▪ Fax 06261/9290-44 ▪ info@ifk-mosbach.de ▪ www.ifk-mosbach.de
IFK INGENIEURE

	Datum	Zeichen
bearbeitet	05.05.2015	Phi
gezeichnet	05.05.2015	Phi

Gefertigt:

Anlage	4
Projekt Nr.	2422

Stadt
Bad Rappenau

Stadtteil
Obergimpern

Projekt
BEBAUUNGSPLAN
Geisberg

Plan
Schnitt 1-1'

Maßstab
1 : 250/250 im Original

Die Stadt:

Bad Rappenau, den 05. Mai 2015

Der Bürgermeister
(Blättgen)
Oberbürgermeister