


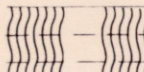
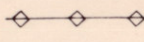



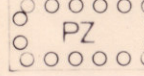


Art der baulichen Nutzung	
	Industriegebiet (§ 9 BauVO)
Maß der baulichen Nutzung	
BMZ 90	Baumassenzahl (§ 21 (1) BauVO)
Bauweise, überbaubare Grundstücksfläche	
b	besondere Bauweise (§ 22 (4) BauVO besonders, jedoch länger als 50 m
	Baugrenze (§ 23 BauVO)
Flächen für Ver-/Entsorgungsanlagen (§ 9 (1) Nr. 12 - 14 BauVO)	
	Abwasserschächte
Wasserflächen (unterirdisch, überbaubar) (§ 9 (1) Nr. 16 BauVO)	
	Rachwoldung Kanal- und Abwasserleitungen im vermessenen Bett des öffentlichen Gewässers
Ver-/Entsorgungsleitungen (§ 9 (1) Nr. 13 BauVO)	
	unterirdisch
Sonstige Planzeichen	
	mit Leistungsrechten zu belastende Flächen zusammen (§ 9 (1) Nr. 21 BauVO)
	Grenzt ohne Linie und Ausfahrt (§ 9 (1) Nr. 11 BauVO)
	Grenze des räumlichen Geltungsbereiches des Bebauungsplanes (§ 9 (7) BauVO)
	Umzäunung von Flächen zum Anpflanzen von Bäumen und Sträuchern (§ 9 (1) Nr. 25 a)
Füllschemata der Nutzungsschablonen	
Art der baulichen Nutzung	
Maß der baulichen Nutzung	
Bauweise	

Aufstellungsbeschluss durch Gemeinderat:	14.01.86
Örtliche Bekanntmachung:	21.01.86
Auslegungsbeschluss:	13.01.87
Örtliche Bekanntmachung:	23.01.87
Öffentliche Auslegung:	vom: 02.02.87
	bis: 02.03.87
Satzungsbeschluss durch Gemeinderat:	24.03.87
Genehmigung durch Landratsamt:	19.05.87
Örtliche Bekanntmachung:	05.06.87
Rechtskräftig seit:	05.06.87

Bad Friedrichshall, den 05.06.1967

Knapke

LANDKREIS HEILBRONN  
STADT BAD FRIEDRICHSHALL

**INDUSTRIEGEBIET  
MOORIG -  
NEUENBERGWIESEN**  
(PLANBEREICH 38)

PLANUNG: 17.10.1986  
KREISPLANUNGSAMT  
LANDRATSAMT HEILBRONN  
LERCHENSTR. 40  
7100 HEILBRONN