

D. ZEICHENERKLÄRUNG


WA

Allgemeines Wohngebiet

§ 9(1)1 BBauG  
§ 4 BauNVO

Baugebiet	Zahl der Vollgeschosse
Grundflächenzahl	Geschoßflächenzahl
Bauweise	Dachform und -neigung

Füllschema der Nutzungsschablone



Straßenverkehrsfläche mit geplanter Straßenhöhe und geplanten Neigungsverhältnissen (Längs- und Querneigung)

§ 9(1)11 BBauG




Fußweg

§ 9(1)11 BBauG




Verkehrsgrünflächen

§ 9(1)11 BBauG



Sichtflächen

§ 9(1)10 BBauG



Fläche für Garagen

§ 9(1)4 BBauG  
§ 9(1)22 BBauG



Grenze des räumlichen Geltungsbereichs des Bebauungsplanes

§ 9(7) BBauG



Baugrenze

§ 23(3) BauNVO

E. NACHRICHTLICHE ÜBERNAHME



geplante Grundstücksgrenze

x 187.90

aufgenommene Geländehöhe

© 190.42

aufgenommener Schachtdeckel mit Höhenangabe