


GESTALTUNGSPLAN M.1:1000

BADE- und ERHOLUNGSSEE "BUCHTZIG"

GEMARKUNG BRUCHHAUSEN LANDKREIS KARLSRUHE



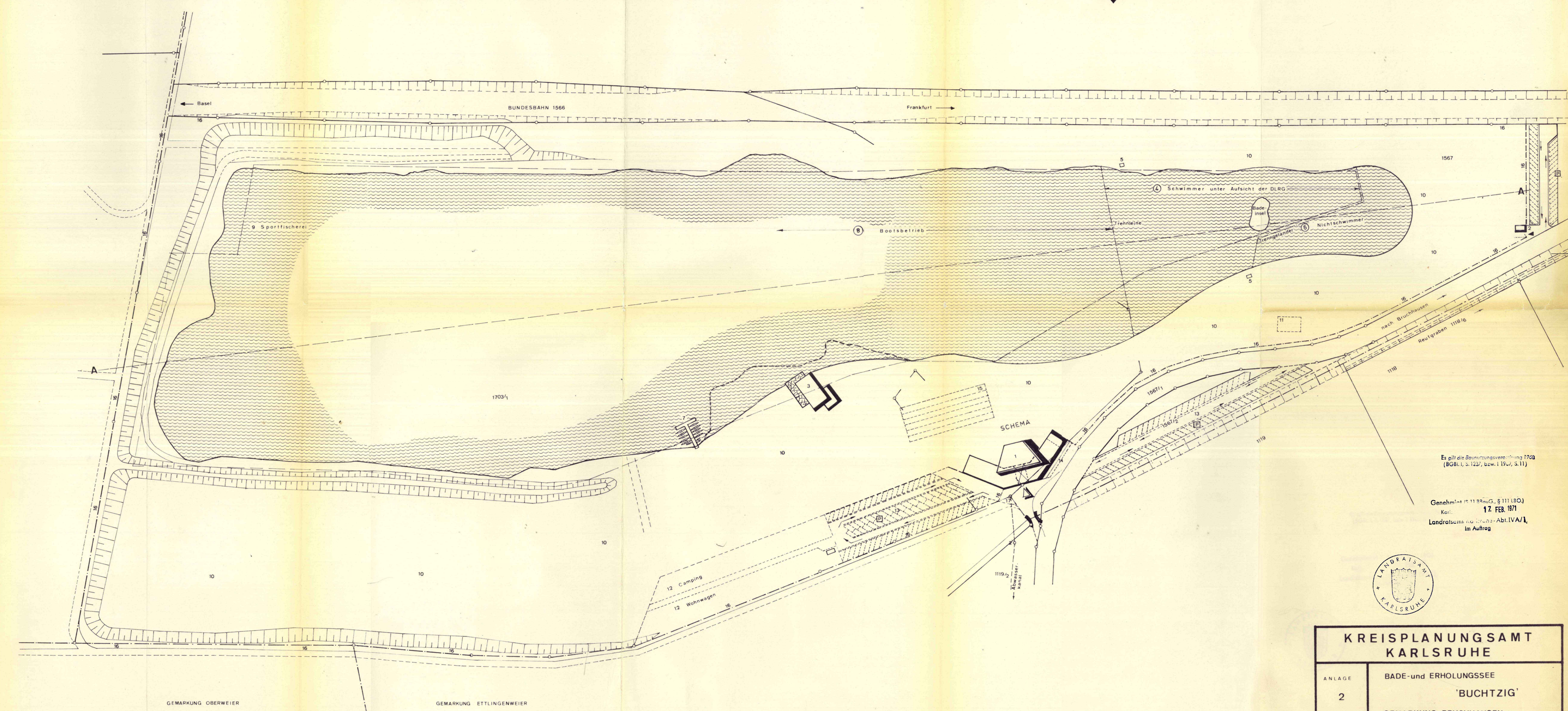
LEGENDE

- 1 Eingang, Kasse, Umkleideräume, Kleideraufbewahrung
Wasch- und Duschräume, Toiletten
Bademeister, DRK-Station
Filter- u. Umwälzanlage, Heizung
- 2 Ausgang - Nord, Verkaufskiosk
- 3 Seerestaurant, Cafe, Terrassen
- 4 Wasserfläche für Schwimmer
- 5 DLRG u. Badeaufsicht
- 6 Wasserfläche für Nichtschwimmer
- 7 Bootssteg
- 8 Wasserfläche für Bootsbetrieb
- 9 Wasserfläche für Sportfischer
- 10 Liegewiesen
- 11 Sport u. Spielplätze
- 12 Fläche für Camping u. Wohnwagen
- 13 Parkplätze
- 14 Fahrradständer
- 15 Schwimmbecken 25mtr x 50mtr (beheizbar)
- 16 Einfriedigung
- 17 Kanalschlußpunkt

BAUABSCHNITT I
umfasst den Ausbau folgender o.a. Ziffern:
1, 2, 4, 5, 6, 8, 9, 16 und Teilausbau 7, 10, 11, 12, 13 und 14


BAUABSCHNITT II
umfasst den Ausbau folgender o.a. Ziffern:
1 bis 14 und 16

SONDERAUSSTATTUNG
Ziffer 15



Es gilt die Baunutzungsverordnung 1969
(BGBld., S. 123), bzw. 1194, S. 11)

Genehmigt mit 11 BRuG, § 111 (BO)
Karl: 17. FEB. 1971
Landratsamt u. a. (Bruchh.-Abr. IVA/1)
Im Auftrag



KREISPLANUNGSAMT KARLSRUHE			
ANLAGE	BADE- und ERHOLUNGSSEE 'BUCHTZIG'		
2	GEMARKUNG BRUCHHAUSEN GRUNDRISS GESTALTUNGSPLAN		
Maßstab: 1 : 1000	gez. Dat. 20.2.1969	gepr. gez. Dat. 29.2.69	ersetzt durch Dat.