




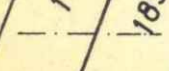
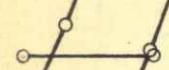




ZEICHENERKLÄRUNG

-  Bestehende Gebäude
-  2. gesch. Satteldach 30° Dachneigung max. 0,30m Kniestockhöhe
-  Verkehrsfläche bestehend
-  Garagen privat
-  Grünfläche privat
-  Grundstücksgrenze geplant
-  Grundstücksgrenze bestehend
-  Baugrenze
-  aufzuhebende Baugrenze

Genehmigt
gemäß § 11 BBauG. mit Beschluß vom
28. JUNI 1967 und rechtswirksam mit
örtlicher Genehmigung nach § 12
BBauG.
Karlsruhe, den **28. JUNI 1967**
Landratsamt - IV A 1 -



	Datum	Unterschrift	Ingenieurbüro Kurt Fröhlich 75 KARLSRUHE Belchenstr. 60 - Tel. 30672
bearbeitet	4. 10. 1966	<i>K. Fröhlich</i>	
gezeichnet	4. 10. 1966	<i>Stumpp</i>	
geprüft	4. 10. 1966	<i>Stumpp</i>	
Maaßstab	Gemeinde Schöllbronn		Blatt Nr.
1:500	„Welscher Rain“		
	Teilbebauungsplan		Änderung