

Gemeinde M a u l b u r g

Landkreis Lörrach

S a t z u n g
der Gemeinde Maulburg

über den Bebauungsplan "Letten"

Auf Grund der §§ 1, 2 und 8-10 des Bundesbaugesetzes vom 23.6.60 (BGBl 1 S. 341) BBauG und § 111 der Landesbauordnung vom 6.4.64 (GBl S. 151) (LBO) in V.m. § 4 der Gemeindeordnung für Baden-Württemberg vom 25.7.1955 (GBl. S. 129), hat der Gemeinderat am 12.1.70 den Bebauungsplan für das Gewann "Letten" als Satzung beschlossen.

§ 1

Räumlicher Geltungsbereich des Bebauungsplanes

Der räumliche Geltungsbereich des Bebauungsplanes ergibt sich aus dem Lageplan (§ 2 Ziff.1).

§ 2

Bestandteile des Bebauungsplanes

Der Bebauungsplan besteht aus:

1. Straßen-u. Baulinienplan(Lageplan) vom 16.5.1969
2. Bebauungsvorschriften

Beigefügt sind

3. Übersichtsplan
4. Begründung

§ 3

Ordnungswidrigkeiten


Ordnungswidrig handelt im Sinne vom § 112 LBO, wer den auf Grund des § 111 LBO ergangenen Bestandteilen dieser Satzung zuwiderhandelt.

§ 4

Inkrafttreten

Diese Satzung tritt mit ihrer Bekanntmachung in Kraft.

Maulburg, den 12.1.70




Schwald
Schwald
Bürgermeister



Genehmigt gemäß § 11 BBauG
i.V.m. § 2 Abs. 2 Ziffer 1 der 2.
DVO der Landesregierung.


Lörrach, den 10. Sep. 1970



Landratsamt
Staatliche Verwaltung
- Baubehörde -

In Kraft getreten am 6. Nov. 1970

LANDRATSAMT
Staatliche Verwaltung
- Baurechtsabteilung -
i. V.



[Handwritten signature]
Dr. Waldmann
Regierungsdirektor