
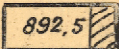



# Zeichen Erklärung:

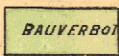
Umfang der Ortsbauplanerweiterung = 


Bestender Zustand u. Höhenpunkte =  892,5

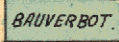
Genehmigte Baul. mit Baustreifen = 

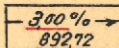
Geplante - " " " - = 

Genehm. Vorplatz = 

" Vorgarten mit Bauverbot =  BAUVERBOT

Geplanter Vorplatz =  unter Vorbehalt


- " - Vorgarten mit Bauverbot =  BAUVERBOT.

Genehm. Höhen u. Visiere =  300%  
892,72

Geplante - " " - =  500%  
805,00

Fahrbahnen = 

Gehwege = 

herausfallende Baulinien u.a. =  300%