







Planzeichen:

-  Begrenzung der
Beb.-Pl.-Änderung
-  genehmigte Baulinie
-  aufzuhebende Baulinie
-  neue Baulinie
-  unüberbaubare Grundstücksflächen
-  Öffentliche Straßen und Wege

~~Die Richtigkeit der Fotokopie
bestätigt~~

~~Sitz, den 16. Sep. 1965~~

~~Bürgermeisteramt~~