

"Sandlochgewann"



außer Kraft, durch Bebauungsplan  
Sandlochgewann Süd ersetzt.








Endgültig festgestellt und genehmigt  
Heidelberg, den 3.10.62  
Landratsamt - Abt. IV/A 1 -  
i.V.

am 2.10.62

# GEMEINDE ST. LEON

Aufbauplan Sandlochgewann  
Straßen- u. Baufluchtenplan  
M 1:1000

## Zeichenerklärung:

-  bestehende Bebauung
-  1 stöckige Bebauung
-  2 stöckige Bebauung
-  ausgesteinte Grundstücke
-  geplante Grundstücke



DER BÜRGERMEISTER

Ingenieurbüro  
Hans Leuze, Dipl.-Ing.  
GROßZINGEN Kr. K. rhe.  
Gnothstraße 2 - Ruf 42513