

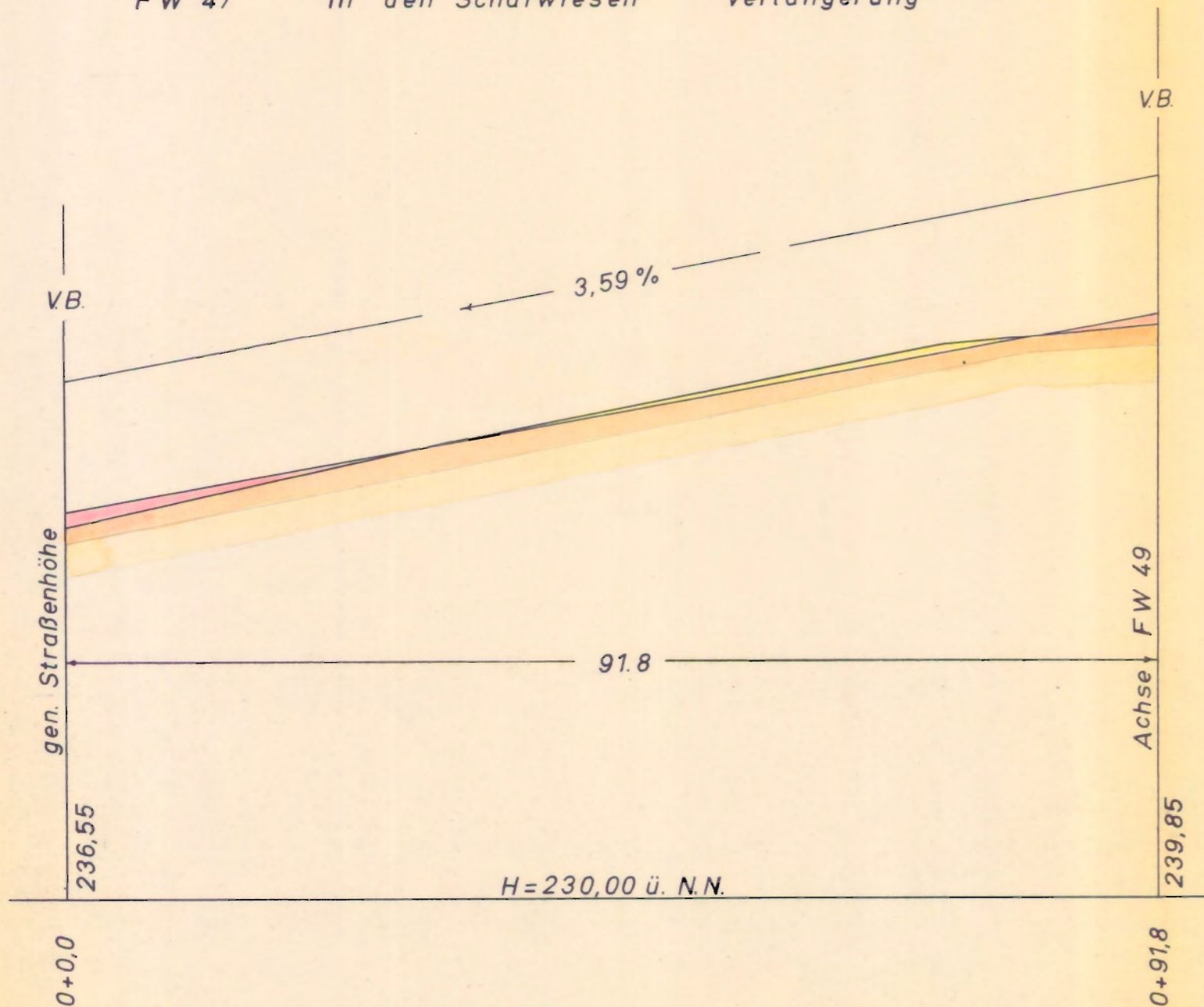
Gemeinde Oberstenfeld

Kreis Ludwigsburg

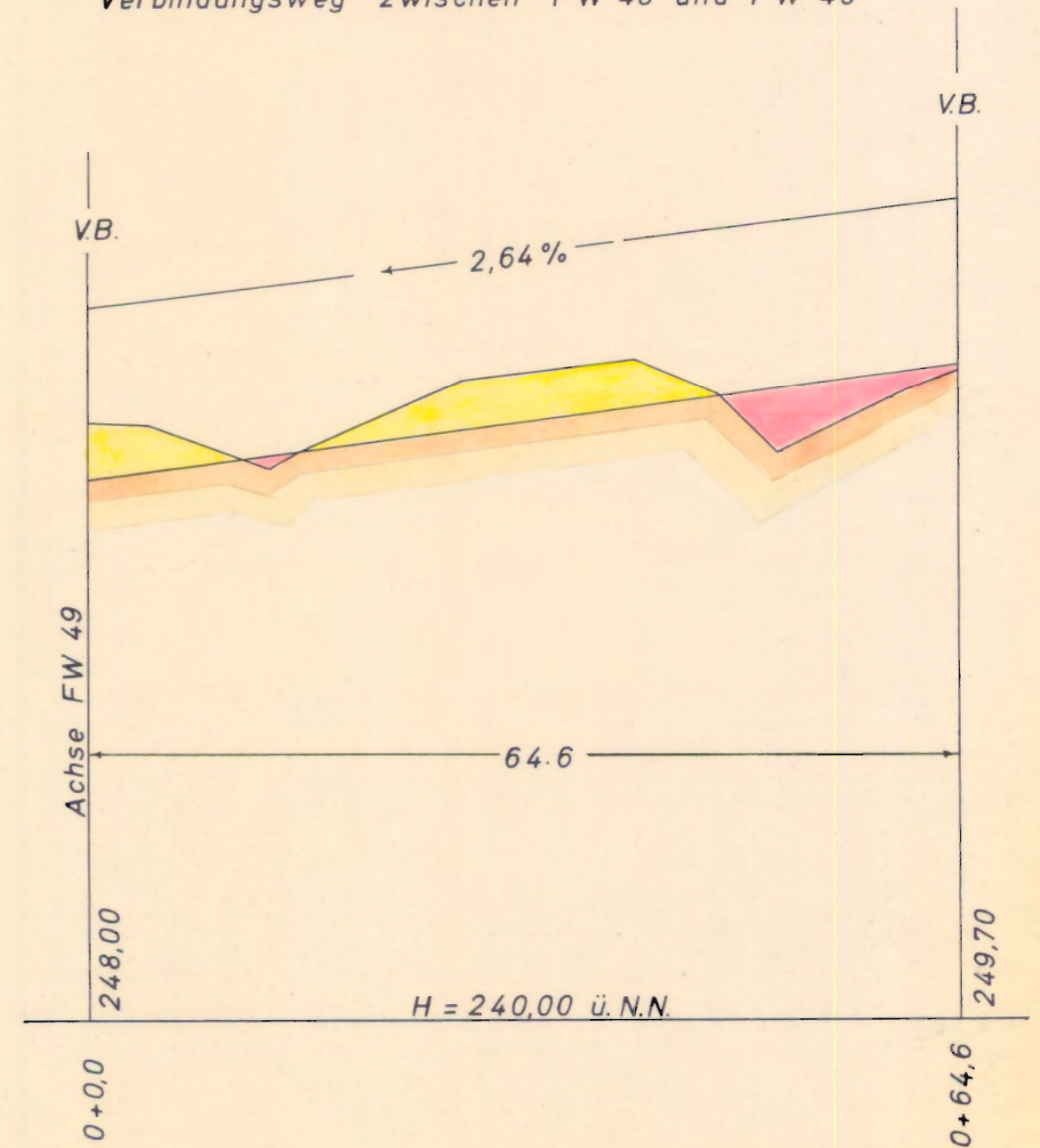
Längenschnitte zum Bebauungsplan

„Östl. der Lichtenberger Straße II“

FW 47 In den Schafwiesen Verlängerung



Verbindungsweg zwischen FW 48 und FW 49



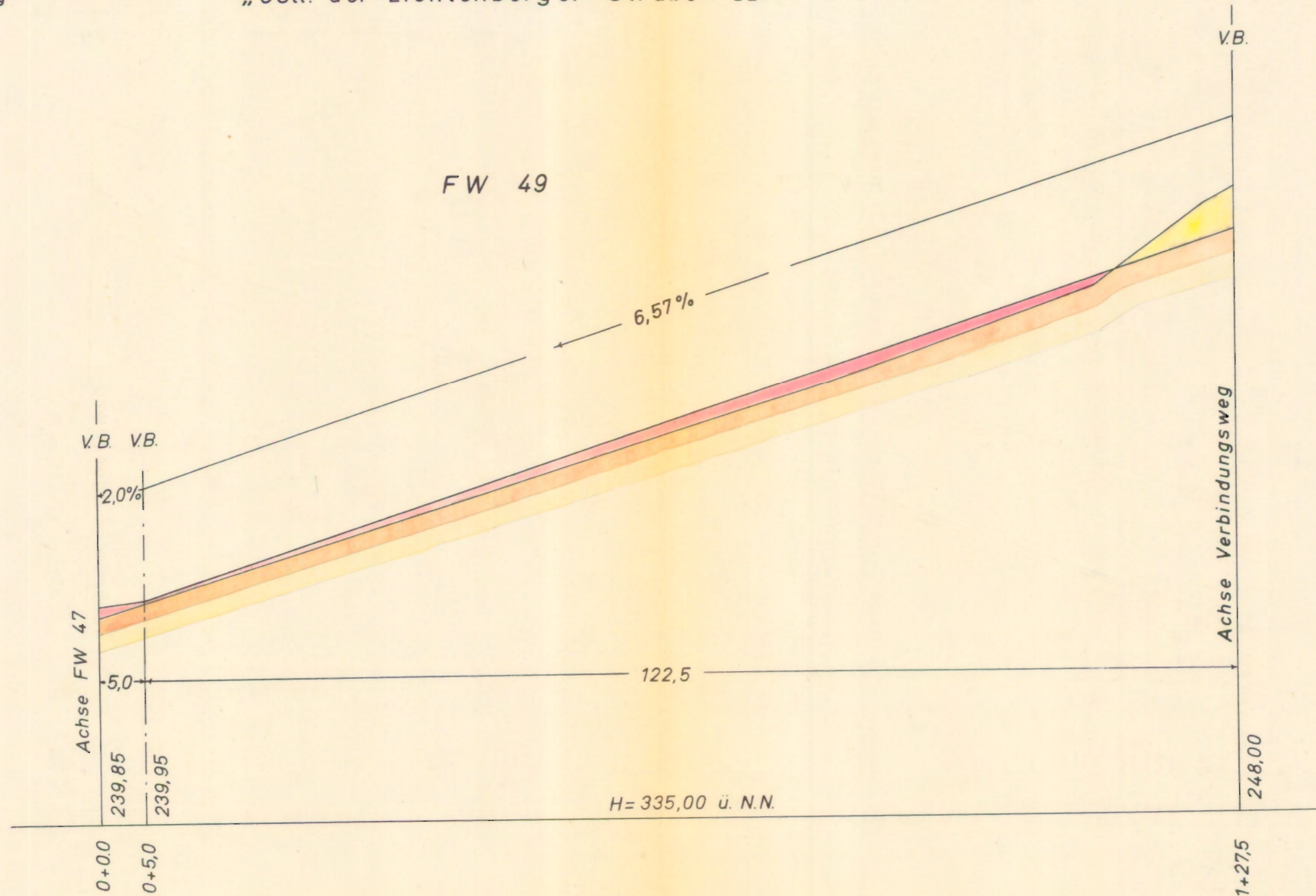
Maßstab der Höhen 1:100
Längen 1:500

Für die Richtigkeit der Abschrift
Marbach a. N., den 3. 9. 1970
WALDEMAR GABLER
Ö.B. VERM. ING. - MARBACH/N.
Goethestraße 38 - Telefon 7518

Gefertigt
Marbach, den 2. FEB. 1970
Waldemar Gabler
öffentl. best. Vermess.-Ing.
Marbach a. N., Goethestr. 38
(gez. Gabler)

Gemeinde Oberstenfeld
Kreis Ludwigsburg

Längenschnitt zum Bebauungsplan
„Östl. der Lichtenberger Straße II“



Maßstab der Höhen 1:100
Längen 1:500

Für die Richtigkeit der Abschrift
Marbach a. N., den 3. 9. 1970

WALDEMAR GABLER
Ö.B. VERM. ING. - MARBACH/N.
Goethestraße 38 - Telefon 7518

Gefertigt
Marbach, den 2. FEB. 1970
Waldemar Gabler
öffentl. best. Vermess.-Ing.
Marbach a. N., Goethestr. 38
(gez. Gabler)