

B14









58

Kreis Eßlingen
Gemeinde Denkendorf




Bebauungsplan "M ü h l h a l d e"

Rechtskräftig seit 29.06.1963

Zeichenerklärung :

-  genehmigte Baulinie
-  genehmigter Vorgarten
-  genehmigtes Bauverbot
-  geplante Baulinie
-  geplanter Vorgarten
-  geplantes Bauverbot
-  aufzuhebende Teile des Bebauungsplanes
-  Umfangsgrenze des Baugebietes

Anbauvorschrift :

-  Bauweise : 1 stockig , Dachneigung 45°
-  Bauweise : 1 1/2 stockig - 2 stockig
Dachneigung : 45° - 35°
-  Bauweise : 2 stockig ; Dachneigung 35°

Grenzabstände : lt. Ortsbauatzung Denkendorf § 8 v. Jan. 1951

Gebäudeabstände : mindestens 5,00 m

Garagenabstände : mindestens 4,00 m , wenn nicht anders angegeben.