

Kreis : Esslingen
Gemeinde : Denkendorf

80

Bebauungsplanänderung entlang der Körsch






zwischen Neuhauser Str. — Heerweg — Köngener Str.

1:4000

Festsetzungen zum Bebauungsplan

Geltungsbereich:  Umfangsgrenze des Bebauungsplans

Zeichenerklärung:

-  genehmigte Baulinie
-  genehmigter Vorgarten
-  genehmigtes Bauverbot
-  gepl. nicht überbaubare Grundstücksfläche
-  aufzuhebende Festsetzungen

Nach § 10 BBauGes. als Satzung beschlossen am 23.4.1965
Nach § 11 BBauGes. genehmigt durch

am

G e n e h m i g t !

durch Erlass des Landratsamts
Esslingen vom 14. Juli 1965 -
VI - 1 - 3005 - Hr/Ju.



Esslingen a.N., den 30. Nov. 1965

Landratsamt Esslingen
Im Auftrag

Eppler

3 gleichlautende Bebauungspläne
Gefertigt und beurkundet:
Plochingen, den 4. Feb. 1966
Staatl. Vermessungsamt


RECHTSKRÄFTIG SEIT 08.01.1966