


Uhlandstraße

rechtsverbindlich seit 03.03. 1956

M. 1:500








- 1. Änderung siehe Plan 51
- + 2. Änderung siehe Plan 55
- Ergänzung Bauverbot flächen
siehe Plan 65
- Textteil siehe 76

Nord



34125

Zeichenerklärung :

	genehmigte	Baulinie
	genehmigter	Vorgarten
	genehmigtes	Bauverbot
	geplante	Baulinie
	geplanter	Vorgarten
	geplantes	Bauverbot
	aufzuhebende	Baulinien

Anbauvorschrift :

- | | | | |
|---|------------------------|-----|---|
| ② | 2 stockig ; Giebeldach | 35° | } im Lageplan rot nachgetragen
Plochingen , den 4. November 1955
Vermessungsamt |
| ③ | 3 stockig ; Giebeldach | 33° | |

Hausmann